



Crna Gora

Ministarstvo održivog razvoja i turizma

Direktorat za planiranje prostorom

Broj: 04-2424/1

Podgorica, 28.01.2015. godine

OPŠTINA DANILOVGRAD

Sekretarijat za urbanizam, komunalno stambene poslove
i zaštitu životne sredine

DANILOVGRAD

Povodom vašeg dopisa br. 03-032-5-978/1 od 29.12.2014. godine, a shodno članu 39 Zakona o uređenju prostora i izgradnji objekata («Službeni list CG», br.51/08, 34/11, 35/13 i 33/14), na **Nacrt detaljnog urbanističkog plana „Spuš“**, Danilovgrad, dajemo slijedeće

MIŠLJENJE

- Potrebno je dati regulacione linije.
- Svakoj trafostanici neophodno je obezbijediti zasebnu urbanističku parcelu.
- Potrebno je za namjenu PO – “obradivo zemljište”, kao zonu, dati jasne smjernice i granice. U smjernicama odrediti način izgradnje, način distribucije objekata kao i maksimalne kapacitete, a sve u cilju očuvanja poljoprivrednog zemljišta.
- Potrebno je za namjenu PUJ –“površine javne namjene”, kao zonu, dati jasne smjernice i granice. Dati oznaku PUJ, tamo gdje nedostaje, a grafički je prikazana kao takva.
- Definisati objekte koji je nalaze u zahvatu namjene PUJ , a prema starom putu Podgorica-Danilovgrad.
- Za urbanističke parcele UP142 , UP143 i UP16a čija je namjena „sport i rekreacija”, dati jasne smjernice za navedenu namjenu sa urbanističkim parametrima.
- Shodno Programskom zadatku, potrebno je uraditi Studiju kulturne baštine i Studiju predjela.
- Dostavljena planska dokumentacija nije urađena u skladu sa čl.4 Zakona o izmjenama i dopunama Zakona o uređenju prostora i izgradnji objekata («Službeni list CG», br. 35/13), odnosno potrebno je dati separat sa urbanističko- tehničkim uslovima.

IV Proleterske brigade broj 19, 81000 Podgorica

Tel: (+382) 20 446 276; (+382) 20 446 278 ; Fax: (+382) 20 446-230

Web: www.mrt.gov.me



Takođe, saglasno članu 27 Pravilnika o bližem sadržaju i formi planskog dokumenta, kriterijumima namjene površina, elementima urbanističke regulacije i jedinstvenim grafičkim simbolima («Službeni list CG», br.24/10), potrebno je da nam dostavite planski dokument u digitalnoj formi u skladu sa Uputstvom za primjenu Pravilnika (objavljenom na sajtu ovog Ministarstva).

U prilogu akta, dostavljamo vam sljedeća mišljenja: Agencije za elektronske komunikacije i poštansku djelatnost br. 0404-22/2 od 21.01.2015. godine, Ministarstva saobraćaja i pomorstva – Direkcija za saobraćaj br.03-35/2 od 13.01.2015. godine, Ministarstva finansija br.07-16/1 od 16.01.2015. godine, Ministarstva odbrane br. UV 80702-15/15-2 od 19.01.2015. godine, Crnogorskog elektroprenosnog sistema A.D. br. 335 od 16.01.2015. godine, Elektroprivreda Crne Gore AD Nikšić – Elektrodistribucija Podgorica br.40-21-126/1 od 16.01.2015. godine, *po kojima treba postupiti.*

Obradile:
Branka Petrović
B.Petrović
Nevena Daković
Daković





CRNA GORA

AGENCIJA ZA ELEKTRONSKE KOMUNIKACIJE I POŠTANSKU DJELATNOST

TEL: +382 (0)20 406-700

FAX: +382 (0)20 406-702

E-MAIL: ekip@ekip.me

www.ckip.me

Crna Gora
MINISTARSTVO ODRŽIVOG RAZVOJA I TURIZMA
PODGORICA

Primijeno:	22.01.2015		
Org. jed.	Dir.	Prilog	Vrijednost
04	2424/7-2014		

Broj: 0404-22/2

Podgorica, 16.01.2015. godine

MINISTARSTVO ODRŽIVOG RAZVOJA I TURIZMA
- Direktorat za planiranje prostorom -

PODGORICA

IV Proleterske brigade br. 19

Predmet: Mišljenje na Nacrt Detaljnog urbanističkog plana „Spuž“ u opštini Danilovgrad

Dopisom broj: 04-2424/2 od 05.01.2015.godine dostavili ste ovoj Agenciji Nacrt Detaljnog urbanističkog plana „Spuž“ u opštini Danilovgrad, i tom prilikom tražili mišljenje na isti.

Agencija, nakon uvida u dio predmetnog dokumenta koji se odnosi na elektronsku komunikacionu infrastrukturu, smatra da je u istom potrebno izvršiti izvjesne izmjene i dopune najnovijim podacima. Prilikom izmjena i dopuna planskog dokumenta potrebno je uzeti u obzir kako postojeće stanje u pogledu elektronske komunikacione infrastrukture i usluga, tako i planiranje razvoja usluga u skladu sa trendovima u razvijenim društvima.

Takođe, pri izmjenama i dopunama planskog dokumenta potrebno je navesti i pridržavati se Pravilnika o graničnim vrijednostima parametra elektromagnetnog polja u cilju ograničavanja izlaganja populacije elektromagnetnom zračenju ("Službeni list Crne Gore" broj 15/10), koji je donesen na osnovu Zakona o elektronskim komunikacijama.

Na osnovu navedenog, Agencija smatra da je prilikom prezentovanja postojećeg stanja potrebno uzeti u obzir sledeće:

1. Operatore i usluge koje oni pružaju u granicama predmetnog planskog dokumenta. S obzirom da Agencija nema mogućnost geografskog lociranja kapaciteta elektronske komunikacione infrastrukture u odnosu na granice predmetnog planskog dokumenta, u Prilogu vam dostavljamo spisak svih operatora i usluga koje oni pružaju na teritoriji opštine Danilovgrad. Detaljne informacije koje se odnose na elektronsku komunikacionu infrastrukturu u granicama predmetnog planskog dokumenta potrebno je pribaviti od operatora navedenih u Prilogu;

2. Podatke o broju instaliranih i aktivnih priključaka, broju korisnika pojedinih servisa, broju stanovnika u pojedinim djelovima u poređenju sa prosjekom za CG i EU, kako bi planiranje budućeg stanja bilo zasnovano na realnim osnovama (broju i strukturi stanovništva, pokrivenosti teritorije i populacije, strategijama razvoja i sl.).

S tim u vezi, na osnovu podataka dobijenih od operatora 31.12.2013.godine, dajemo pregled stanja elektronskih komunikacija na teritoriji opštine Danilovgrad, koje treba uvrstiti u predmetni planski dokument.

Usluge fiksne telefonije na teritoriji opštine Danilovgrad pružaju 3 operatora i to:

- a) Crnogorski Telekom na teritoriji opštine Danilovgrad ima u funkciji 7 komutacionih čvorova:

DGR TKC DANILOVGRAD	DGR RASM NOVO SELO	DGR RASM SPUŽ
DGR RASM LAZINE	DGR RASM PRICELJE	DGR RASM VELJE BRDO
DGR RASM MARTINICI		

U okviru fiksne mreže Crnogorskog Telekomu u funkciji su sledeći aktivni priključci:

Vrsta aktivnih priključaka	Fizička lica	Pravna lica	Ukupno
PSTN (Public Switched Telephone Network)	2100	320	2420
ISDN (Integrated Services Digital Network)	20	35	55
IMS (IP Multimedia Subsystem)	1136	30	1166
IP Centrex FTTx	0	0	0
Ruralni	160	4	164
Ukupno:	3416	389	3805

- b) Mtel na teritoriji opštine Danilovgrad ima u funkciji 35 aktivna fiksna telefonska priključka (7 za fizička i 28 za pravna lica) putem WiMAX (Worldwide Interoperability for Microwave Access) tehnologije;
- c) Pošta Crne Gore u svojim poslovnicama „Danilovgrad“ ima u funkciji 2 PSTN govornicu preko koje pruža uslugu javnih telefonskih govornica.

Usluge fiksnog širokopolasnog pristupa Internetu na teritoriji opštine Danilovgrad pruža 5 operatora, i to:

- a) Crnogorski Telekom na teritoriji opštine Danilovgrad ima u funkciji 7 ADSL čvorova:

DGR TKC DANILOVGRAD	DGR RASM NOVO SELO	DGR RASM SPUŽ
DGR RASM LAZINE	DGR RASM PRICELJE	DGR RASM VELJE BRDO
DGR RASM MARTINICI		

U okviru navedene mreže postoje dvije tehnologije fiksnog širokopolasnog pristupa Internetu:

Vrsta širokopolasnog pristupa Internetu	Fizička lica	Pravna lica	Ukupno
ADSL (Asymmetric Digital Subscriber Line)	1267	93	1360
FTTH (Fiber To The Home)	7	1	8
Ukupno:	1274	94	1368

- b) Mtel na teritoriji opštine Danilovgrad ima u funkciji 40 aktivnih priključaka (22 za fizička i 18 za pravna lica) putem WiMAX tehnologije;

- c) WiMAX Montenegro na teritoriji opštine Danilovgrad ima u funkciji 39 aktivnih priključaka (35 za fizička i 4 za pravna lica) putem WiMAX tehnologije;
- d) MNNews na teritoriji opštine Danilovgrad ima u funkciji 3 aktivnih priključaka (pravna lica) putem WiMAX tehnologije;
- e) SBS Net Montenegro na teritoriji opštine Danilovgrad ima u funkciji 1 aktivnih priključaka (pravno lice) putem postojeće satelitske opreme.

Usluge fiksnog-bežičnog širokopojasnog pristupa Internetu na teritoriji opštine Danilovgrad ne pruža nijedan operator.

Usluge mobilnih elektronskih komunikacija na teritoriji opštine Danilovgrad pružaju 3 operatora, i to:

- a) Telenor na teritoriji opštine Danilovgrad ima 7525 aktivnih SIM kartica.
- b) T-mobile na teritoriji opštine Danilovgrad ima 8960 aktivnih SIM kartica.
- c) M:tel na teritoriji opštine Danilovgrad ima 4337 aktivnih SIM kartica.

Usluge distribucije AVM sadržaja na teritoriji opštine Danilovgrad pružaju 4 operatora, i to:

- a) Crnogorski Telekom ovu uslugu pruža za 1236 korisnika posredstvom IPTV (Internet Protocol Television) tehnologije;
- b) BBM ovu uslugu pruža za 78 korisnika posredstvom MMDS (Multichannel Multipoint Distribution Service) tehnologije;
- c) Total TV Montenegro ovu uslugu pruža za 2376 korisnika posredstvom DTH (Direct To Home) tehnologije.

Prema podacima iz Monstata od poslednjeg popisa, opština Danilovgrad broji 18472 stanovnika i 5497 domaćinstava.

Shodno prethodno navedenim podacima od operatora i Monstata, primjenom uobičajne metodologije (koja je zasnovana na ukupnom broju stanovnika i ukupnom broju priključaka) dolazi se do sledećih rezultata:

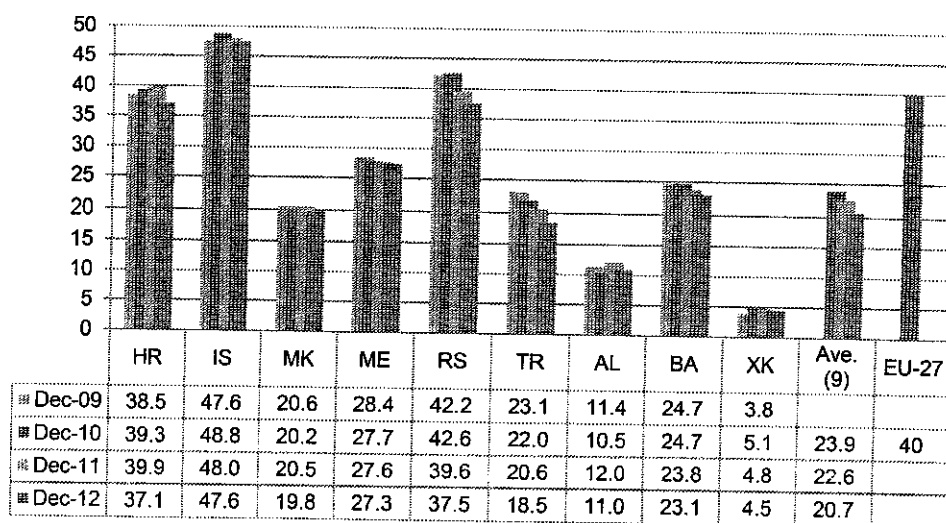
- penetracija fiksne telefonije iznosi 20,80%;
- penetracija fiksnog širokopojasnog pristupa iznosi 7,68%;
- penetracija mobilne telefonije 112,72%.

U cilju adekvatnog procenjivanja stepena razvoja elektronskih komunikacija u opštini Danilovgrad, za poređenje mogu poslužiti podaci o penetraciji fiksne i mobilne telefonije i fiksnog širokopojasnog pristupa za Crnu Goru i za nekoliko država koje su obuhvaćene Izveštajem Cullen International-a „*Enlargement countries monitoring report 4 – February 2014*“. Poređenje penetracije fiksne i mobilne telefonije, i fiksnog širokopojasnog pristupa za opštinu Danilovgrad sa prosjekom za Crnu Goru (Tabela 1), kao i prosjekom za posmatrane zemlje i prosjekom za EU-27 (Dijagram 1, Dijagram 2 i Dijagram 3 u nastavku), ukazuje da je:

- penetracija fiksne telefonije ispod prosjeka u Crnoj Gori i značajno ispod prosjeka u EU;
- penetracija fiksnog širokopojasnog pristupa značajno ispod prosjeka u Crnoj Gori i prosjeka u EU;
- penetracija mobilne telefonije ispod prosjeka u Crnoj Gori i ispod prosjeka u EU.

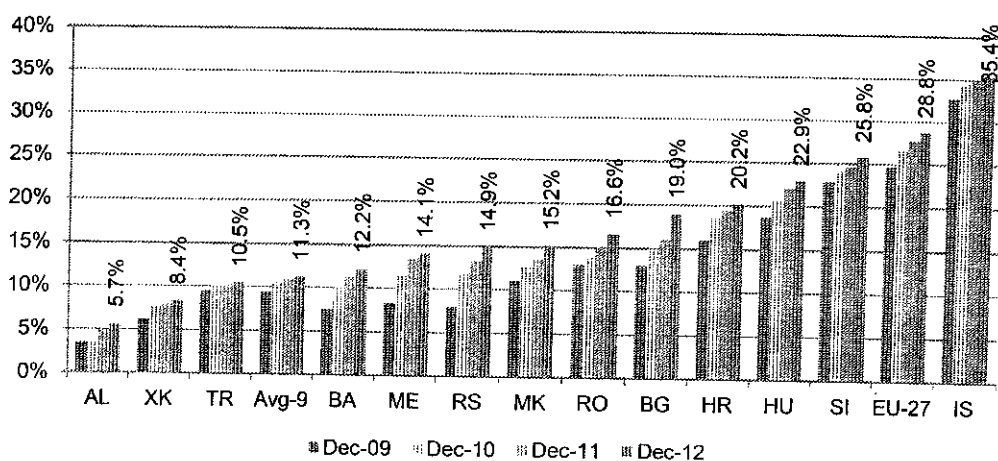
Penetracija fiksne telefonije u CG	Penetracija fiksnog širokopojasnog pristupa u CG	Penetracija mobilne telefonije u CG
27,3%	14,1%	159,5%

Tabela 1: Penetracija fiksne i mobilne telefonije, fiksnog i mobilnog širokopojasnog pristupa za Crnu Goru.
Izvor: Cullen International-a „Enlargement countries monitoring report 4 – February 2014“.



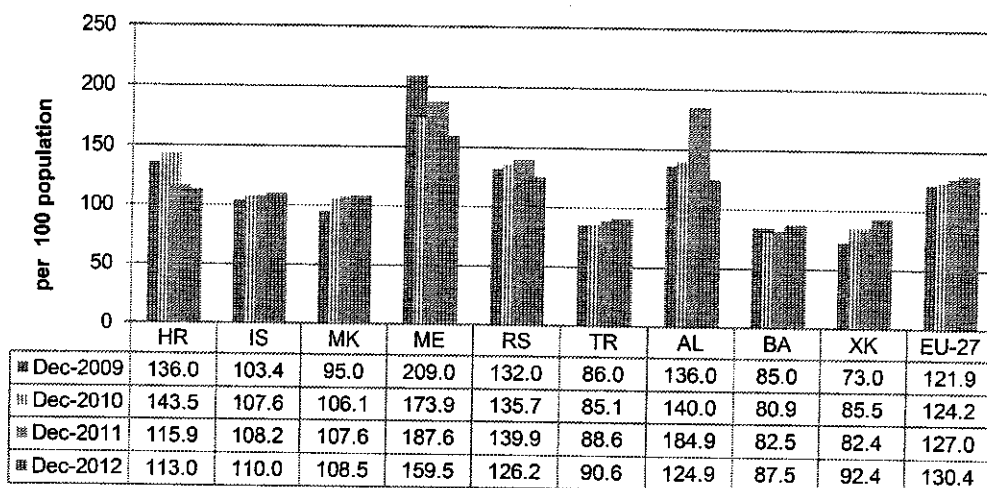
Dijagram 1: Penetracija fiksne telefonije

Izvor: Cullen International-a „Enlargement countries monitoring report 4 – February 2014“.



Dijagram 2: Penetracija fiksnog širokopojasnog pristupa

Izvor: Cullen International-a „Enlargement countries monitoring report 4 – February 2014“.



Dijagram 3: Penetracija mobilne telefonije

Izvor: Cullen International-a „Enlargement countries monitoring report 4 – February 2014“.

Ako se uzme u obzir da prosječno domaćinstvo u Donilovgradu broji 3 člana (što je iznad prosjeka EU), a da su usluge fiksne telefonije, fiksnog širokopojsnog pristupa i distribucije AVM sadržaja zastupljene na nivou domaćinstva, značajan podatak je i penetracija ovih usluga izračunata po metodologiji koja uzima u obzir broj domaćinstava i broj priključaka za fizička lica (Tabela 2). Prema ovoj metodologiji:

- penetracija fiksne telefonije u opštini Donilovgrad iznosi 62,27%, što je ispod prosjeka u Crnoj Gori;
- penetracija fiksnog širokopojsnog pristupa u opštini Donilovgrad iznosi 24,21%, što je znatno ispod prosjeka u Crnoj Gori;
- penetracija broja priključaka usluga distribucije AVM sadržaja u opštini Donilovgrad iznosi 67,13%, što je ispod prosjeka u Crnoj Gori.

Penetracija fiksne telefonije u CG na nivou domaćinstava	Penetracija fiksnog širokopojsnog pristupa u CG na nivou domaćinstava	Penetracija distribucije AVM sadržaja u CG na nivou domaćinstava
75,28%	40,87%	76,17%

Tabela 2 : Penetracija fiksne telefonije, fiksnog širokopojsnog pristupa i distribucije AVM sadržaja za Crnu Goru na nivou domaćinstva.

Izvor: Podaci prikupljeni od opeatora 31.12.2013.

S tim u vezi, na isti način bi bilo korisno uraditi procjenu za prostor određen granicama predmetnog planskog dokumenta, a polazeći od karakteristika tog prostora.

3. Lokacije radio baznih stanica (RBS) mobilne telefonije, MMDS stanica, WiMAX stanica i radiodifuznih predajnika koji se nalaze na teritoriji opštine Danilovgrad i koje svojim signalom pokrivaju teritoriju koja je zahvaćena predmetnim planskim dokumentom, u Prilogu vam dostavljamo spisak baznih stanica na teritoriji opštine Danilovgrad.

Nadalje, s obzirom da planirano stanje treba da omogući dalji razvoj elektronske komunikacione infrastrukture, predlažemo da se u okviru planiranog stanja uzme u obzir i sledeće:

1. Da se gradnja, rekonstrukcija i zamjena elektronskih komunikacionih sistema mora izvoditi po najvišim tehnološkim, ekonomskim i ekološkim kriterijumima;
2. Da se elektronska komunikaciona mreža, elektronska komunikaciona infrastruktura i povezana oprema grade na način koji omogućava jednostavan prilaz, zamjenu, unaprjeđenje i korišćenje koje nije uslovljeno načinom upotrebe pojedinih korisnika ili operatora;
3. Da se prilikom planiranja javnih puteva, željezničke i lučke infrastrukture predvide i kapaciteti za elektronsku komunikacionu mrežu, elektronsku komunikacionu infrastrukturu i povezanu opremu;
4. Da se planirani kapaciteti (objekti, kanalizacija i antenski stubovi) predvide za mogućnost korišćenja od strane više operatora.

Takođe, prilikom dopune prostorno planskog dokumenta trebalo bi koristiti terminologiju u skladu sa Zakonom o elektronskim komunikacijama.

S poštovanjem,

**IZVRŠNI DIREKTOR**
Zoran Sekulić




Pegled infrastrukturnih operatora i servisa

Friday, July 11, 2014

12:14:11 PM

Redni broj	Opština	Operator	Servisi
1	Danilovgrad	Crnogorski Telekom	Usluge na fiksnoj lokaciji (telefonija, pristup Internetu (ADSL), distribucija TV i radio programa (IP TV), mobilne usluge
2	Danilovgrad	Telenor	Mobilne usluge
3	Danilovgrad	Mtel	Mobilne usluge, Fiksni bežični pristup (WiMax)
4	Danilovgrad	MNNews	Fiksni bežični pristup internetu (WiFi)
5	Danilovgrad	Total TV Montenegro	Distribucija TV i radio programa (DTH)
6	Danilovgrad	Radio difuzni centar	Zemaljska radio difuzija
7	Danilovgrad	WiMAX Montenegro	Usluge fiksnog širokopojsnog pristupa Internetu (WiMAX tehnologija)
8	Danilovgrad	SBS Net Montenegro	Usluge fiksnog širokopojsnog pristupa Internetu (satelitska oprema)

8



Opština	Lokacija	Operator	Geografska širina osnove stuba (WGS84)	Geografska dužina osnove stuba (WGS84)	Nadmorska visina	Tip stuba	Dimenzije stuba
Danilovgrad	STUDENO	CT	42°37'16.82"N	019°11'32.29"E	1251		
Danilovgrad	NOVO SELO	CT	42°29'47.68"N	019°09'41.00"E	81	Č. Rešetkasti	h=20m 3 str. l=250cm
Danilovgrad	MOKANJE	CT	42°28'52.20"N	019°06'11.69"E	245	Č. Rešetkasti	h=24m 4 str. l=310cm
Danilovgrad	Spuz	MTEL	42°30'34.49"N	019°12'20.40"E	50m	Dva fasadna nosiva stuba	h=620cm
Danilovgrad	Daljani	MTEL	42°29'6.19"N	019°10'54.88"E	70m	rešetkasti	25m
Danilovgrad	manastir Ostrog	TELENOR	42°40'08.90"N	19°01'27.28"E	617.0m	pole-mast (cjevasti stub)	h=9.20m
Danilovgrad	Kovački Dolovi	RDC	42°35'11.80"N	19°09'48.20"E	600m	kvadrat	8m
Danilovgrad	Kućilo-danilovgrad	RDC	42°34'07.10"N	19°04'04.00"E	276	kvadrat	25m
Danilovgrad	Zagarač	RDC	42°30'18.21"N	019°05'24.3"E	111 m	kvadrat	25m
Danilovgrad	Danilovgrad Ike	CT	42°33'09.60"N	019°06'48.68"E	55m	Čeljeni rešetkasti	h=8m 3 str. l=cm
Danilovgrad	Manastir ostrog	MTEL	42°40'11.00"N	19°01'37.00"E	610 m	Cjevasti antenski stub	h=12,00 m

Ukupan broj: 11



Operator	Opština	Naziv lokacije	Tip RBS-a
Telenor	Danilovgrad	hotel ZETA	GSM/UMTS
Telenor	Danilovgrad	Spuški mlir	GSM/UMTS
Telenor	Danilovgrad	Kurilo DG	GSM/UMTS
Telenor	Danilovgrad	Studeno	GSM
Telenor	Danilovgrad	Novo Selo	GSM/UMTS
Mtel	Danilovgrad	PG14 Kovački Dolovi	GSM
Mtel	Danilovgrad	PG15 Kurilo Danilovgradsko	GSM/UMTS
Mtel	Danilovgrad	PG59 Zagarac	GSM
Mtel	Danilovgrad	PG89 Ostrog Manastir	GSM/UMTS
T-mobile	Danilovgrad	Mokanje	GSM
T-mobile	Danilovgrad	Spuž	GSM/UMTS
T-mobile	Danilovgrad	Kurilo DG	GSM
T-mobile	Danilovgrad	TKC Danilovgrad	GSM/UMTS
T-mobile	Danilovgrad	Novo Selo	GSM/UMTS
T-mobile	Danilovgrad	Studeno	GSM
T-mobile	Danilovgrad	Drezga	GSM
T-mobile	Danilovgrad	HE Perućica	GSM



Operator	Opština	Lokacija	Naziv objekta	Geografske koordinate	Ukupna površina	Spratnost
CT	Danilovgrad	Spuž	DGR RASM SPUŽ	019°11'59.80"E 42°30'42.20"N	254	
CT	Danilovgrad	Novo Selo	DGR RASM NOVO SELO	019°09'41.00"E 42°29'47.70"N	29.44	P
CT	Danilovgrad	Velje Brdo	RSS VELJE BRDO	019°12'52.00"E 42°29'29.00"N	31.95	
CT	Danilovgrad	Pričeje	DGR RASM PRICELJE	019°12'21.50"E 42°30'15.20"N	19.63	P
CT	Danilovgrad	Martinići	DGR RASM MARTINICI	019°10'36.30"E 42°32'19.10"N	20.20	P
CT	Danilovgrad	Lazine	DGR RASM LAZINE	019°08'04.00"E 42°32'08.00"N	15.10	P
CT	Danilovgrad	Baja Sekulića br.4	DGR TKC DANILOVGRAD	019°06'16.00"E 42°33'08.00"N	337	P+P1
CT	Danilovgrad	MOKANE	outdoor			
CT	Danilovgrad	STUDENO	outdoor			
RDC	Danilovgrad	Kurilo Danilovgrad		019°04'04.00"E 42°34'07.10"N	Kontejner 8.1 i Objekat 12.8	Kontejner i Objekat
RDC	Danilovgrad	Lazarev krst - Zagarač		019°05'24.30"E 42°30'18.21"N	1	
RDC	Danilovgrad	Kovački Dolovi		019°09'48.20"E 42°35'11.80"N	4	
Telenor	Danilovgrad	MANASTRI OSTROG		19°01'57.28"E 42°40'08.90"N	2.50	

Ukupan broj: 11

Primljeno:	16. 01. 2015		
Org. jed.	Broj	Prilog	Vrijednost
04-	2424	/6-	2014



CRNA GORA
MINISTARSTVO FINANSIJA

Broj: 07-16/1
Podgorica, 16.01.2015. godine

MINISTARSTVO ODRŽIVOG RAZVOJA I TURIZMA
Direktorat za planiranje prostorom
-n/r generalne direktorice, g-de Sanje Lješević Mitrović-

Poštovana gospođo Lješević Mitrović,

U vezi sa zahtjevom broj 04-2424/2 od 12.01.2015. godine, kojim ste tražili dostavljanje mišljenje Ministarstva finansija na Nacrt detaljnog urbanističkog plana „Spuš“, Opština Danilovgrad, u skladu sa odredbama člana 39 Zakona o uređenju prostora i izgradnji objekata („Sl. list Crne Gore“, br. 51/08, 40/10, 34/11 i 35/13), obavještavamo Vas da Ministarstvo finansija nema primjedbi sa aspekta svoje nadležnosti.

Napominjemo da je prilikom izrade svih prostorno planskih dokumenata, značajno uzeti u obzir imovinsko pravne odnose na nepokretnosti koja se nalazi u zahvatu istih.

S poštovanjem,

GENERALNI DIREKTOR
Ana Cerović
Ana Cerović



Primljeno	10. 01. 2015.		
Org. jed.	Proj.	Prilog	Vrijednost
04-2424/4-2014			

CRNA GORA
MINISTARSTVO SAOBRAĆAJA I POMORSTVA
DIREKCIJA ZA SAOBRAĆAJ
Broj, 03-35/2
Podgorica, 13.01.2015.god.

MINISTARSTVO ODRŽIVOG RAZVOJA I TURIZMA
Direktorat za planiranje prostorom

**PREDMET: Mišljenje po pitanju Nacrta Detaljnog urbanističkog plana „ Spuž”
Danilovgrad**

Veza :Vaš zahtjev br. 04-2424/2 od 05.01.2015 godine


Predmetna lokacija koja je obuhvaćena Nacrtom Detaljnog urbanističkog plana „ Spuž”, Danilovgrad, je u skladu sa Prostornim planom Crne Gore do 2020 godine, po pitanju saobraćajne infrastrukture.

Shodno navedenom Direkcija za saobraćaj daje pozitivno mišljenje na dostavljeni Nacrt Detaljnog urbanističkog plana „ Spuž”, Danilovgrad.

S poštovanjem,

Dostavljeno :

- Naslovu
- Ministarstvo saobraćaja i pomorstva
- U spise predmeta
- Arhivi



DIREKTOR,

Savo Parača

Savo Parača



**CRNA GORA
MINISTARSTVO ODBRANE**

MINISTARSTVO ODRŽIVOG RAZVOJA I TURIZMA

Prejeto	26.01.2015
Broj	04-2424/8-2014
Opisnost	

Broj: UV 80702- 15/ 15-2
Podgorica, 19.01.2015. god.

MINISTARSTVO ODRŽIVOG RAZVOJA I TURIZMA

IV Proleterske brigade br.19, Podgorica

U skladu sa vašim aktom broj 04 – 2424/ 2 od 05.01.2015.godine, Ministarstvo odbrane daje

MIŠLJENJE


na Nacrt Detaljnog urbanističkog plana „Spuž“, u Danilovgradu

Shodno vašem dopisu, Ministarstvo odbrane je izvršilo uvid u Nacrt Detaljnog urbanističkog plana „Spuž“ u Danilovgradu. U dostavljenoj planskoj dokumentaciji nisu obuhvaćene lokacije koje koristi Ministarstvo odbrane Crne Gore.

U skladu sa članom 39 Zakona o uređenju prostora i izgradnji objekata (Sl.list CG br. 51/08, 40/10, 34/11, 40/11,47/11, 35/13, 39/13 i 33/14), Ministarstvo odbrane daje pozitivno mišljenje na Nacrt Detaljnog urbanističkog plana „Spuž“ u Danilovgradu.

MINISTAR

Prof. dr Milica Pejanović-Đurišić



Milica Pejanović-Đurišić

Ministarsvo održivog razvoja i turizma
Direktorat za planiranje prostorom
Generalna direktorica Sanja Lješковиć Mitrović
Podgorica
Fax: + 382 20 446 215

Primljeno:	Org. jed.	Broj	Prilog	Vrijednost
16.01.2015		04-2424/5-2014		

Br: 335

Podgorica: 16.01.15 god.

**PREDMET: Mišljenje na planski dokument Nacrt detaljnog urbanističkog plana "Spuž",
Danilovgrad**

(veza: Vaš zahtjev br. 04-2424/2 od 05.01.2015. godine)

Poštovana g-đo Lješковиć Mitrović,

Dopisom br. 04-2424/2 od 05.01.2014. godine, koji je zaveden u CGES AD Podgorica pod br. 25 od 12.01.2015.godine, obratili ste se sa Zahtjevom za mišljenje na na planski document - Nacrt detaljnog urbanističkog plana "Spuž", Danilovgrad.

Pregledom dostavljenog planskog dokumenta (CD sa Nacrtom detaljnog urbanističkog plana "Spuž", Danilovgrad) i uvidom u našu dokumentaciju, konstatovali smo da se u ovom planskom dokumentu ne nalaze objekti CGES-Elektroprenos Podgorica; postojeća prenosna mreža Elektroprenos-a omogućava napajanje električnom energijom planirane potrošnje električne energije obuhvaćene ovim planskim dokumentom (cca 3 MVA).

Razvojnim planovima CGES-Elektroprenos Podgorica za period 2011-2020. godine sa osvrtom do 2025.godine koji su usklađeni sa Strategijom razvoja energetike do 2030.godine na navedenom području obuhvaćenim ovim planskim dokumentom, nije planirana izgradnja objekata prenosne mreže.


S poštovanjem,

CO:

- 10 50,
- 10 50 54,
- 10 50 54 02,
- a/a

2 DIREKTOR

Branko Knezević, dipl. el.ing.

**ELEKTROPRIVREDA CRNE GORE AD NIKŠIĆ
ELEKTRODISTRIBUCIJA PODGORICA**

Broj 40-21- 1264
Podgorica, 16. 1. 2015. god.

MINISTARSTVO ODRŽIVOG RAZVOJA I TURIZMA
PODGORICA

Primljeno:	19. 01. 2015		
Org. rad.	Broj	Prilog	Vrijednost
	04-2424	1/1-2014	

**MINISTARSTVO ODRŽIVOG RAZVOJA I TURIZMA
DIREKTORAT ZA PLANIRANJE PROSTOROM**

Predmet: Mišljenje na Nacrt DUP "Spuž"

Uvidom u dostavljenu tehničku dokumentaciju imamo sledeće primjedbe:

- Jednopolna šema 10 kV mreže postojećeg stanja nije data.
- Šema planiranog stanja 10 kV mreže je data ali je netačna (nedostaju TS 10/0,4 kV „Carine” i "Pekara Andjela".
- Nisu određene oblasti koje se napajaju iz pojedinih TS i nije dat proračun potrošnje za te oblasti.
- Mišljenja smo da lokacija DTS 10/0,4 kV „Nova 2” nije dobro izabrana , jer se nalazi na periferiji zone 2.

Zaključak :

-Predlažemo da se navedene primjedbe isprave i da nam se ispravljani Nacrt DUP "Spuž" dostavi radi davanja mišljenja.

S poštovanjem

Dostavljeno:

- Naslovu
- Tehničkoj dokumentaciji
- Danilu Vukoviću
- a/a

Direktor
Pupović Jagos, dipl.el.ing.