



Crna Gora

Ministarstvo održivog razvoja i turizma

Direktorat za planiranje prostorom

Broj: 04-2246/14-2014

Podgorica, 04.03.2015. godine

OPŠTINA ROŽAJE

Sekretarijat za planiranje, uređenje prostora
i zaštitu životne sredine

ROŽAJE

Povodom vašeg dopisa br. 51 od 03.01.2015. godine, a shodno članu 39 Zakona o uređenju prostora i izgradnji objekata («Službeni list CG», br.51/08, 34/11, 35/13 i 33/14), na korigovani **Nacrt detaljnog urbanističkog plana „Suho Polje“**, dajemo slijedeće

MIŠLJENJE

- Na grafičkom prilogu „Izvod iz GUR-a“ potrebno je precizno nanijeti granicu planskog dokumenta, jer se na istom pojavljuju dvije granice : granica DUP-a Suho Polje i granica plana, a navedene granice se ne poklapaju.
- Uzevši u obzir da je benzinska pumpa u obuhvatu plana postojeća, istu treba prepoznati u planu (planirana namjena površina) i označiti je simbolom – benzinska pumpa. Takođe potrebno je dati smjernice i uslove za tretman iste.
- Definiciju podzemnih i nadzemnih etaža definisati uskladiti sa izmjenama i dopunama Pravilnika o bližem sadržaju i formi planskog dokumenta.
- Dostavljena planska dokumentacija nije urađena u skladu sa čl.4 Zakona o izmjenama i dopunama Zakona o uređenju prostora i izgradnji objekata («Službeni list CG», br. 35/13), odnosno potrebno je dati separat sa urbanističko- tehničkim uslovima.

Polazeći od izloženog, Nacrt planskog dokumenta može se uputiti na javnu raspravu, a konstatovane primjedbe potrebno je ugraditi u Predlog plana.

Takođe, saglasno članu 27 Pravilnika o bližem sadržaju i formi planskog dokumenta, kriterijumima namjene površina, elementima urbanističke regulacije i jedinstvenim grafičkim simbolima («Službeni list CG», br.24/10) , potrebno je da



nam dostavite planski dokument u digitalnoj formi u skladu sa Uputstvom za primjenu Pravilnika (objavljenom na sajtu ovog Ministarstva).

U prilogu akta, dostavljamo vam sljedeća mišljenja: Ministarstva finansija br. 07-1414/1 od 10.02.2015. godine, Ministarstva saobraćaja i pomorstva – Direkcija za saobraćaj br. 03-1075/2 od 11.02.2015. godine, Crnogorskog elektroprenosnog sistema A.D. br. 1984 od 17.02.2015. godine, Ministarstva odbrane br. uv 80702-408/15-2 od 23.02.2015. godine, Agencije za elektronske komunikacije i poštansku djelatnost broj 0404-770/2 od 17.02.2015.godine, Uprave za nekretnine broj 02-757/2 od 13.02.2015.godine, **po kojima treba postupiti.**

Obradili:

Nikoleta Branković

N Branković

Branka Petrović

B Petrović

Igor Vujačić

Igor Vujačić

**GENERALNA DIREKTORICA
Sanja Lješковиć Mitrović**





Crna Gora
MINISTARSTVO ODRŽIVOG RAZVOJA I TURIZMA
PODGORICA

Prilijenč: 23.02.2015			
Org. jed.	Broj	Prilog	Vrijednost
04	2246	/21-	2014

CRNA GORA

AGENCIJA ZA ELEKTRONSKE KOMUNIKACIJE I POŠTANSKU DJELATNOST

TEL: +382 (0)20 406-700

FAX: +382 (0)20 406-702

E-MAIL: ekip@ekip.me

www.ekip.me

Broj: 0404-770/2

Podgorica, 17.02.2015. godine

MINISTARSTVO ODRŽIVOG RAZVOJA I TURIZMA
- Direktorat za planiranje prostorom -

PODGORICA

IV Proleterske brigade br. 19

Predmet: Mišljenje na Nacrt Detaljnog urbanističkog plana „Suho Polje“ u opštini Rožaje

Dopisom broj: 04-2246/15-2014 od 06.02.2015.godine dostavili ste ovoj Agenciji Nacrt Detaljnog urbanističkog plana „Suho Polje“ u opštini Rožaje, i tom prilikom tražili mišljenje na isti.

Agencija, nakon uvida u dio predmetnog dokumenta koji se odnosi na elektronsku komunikacionu infrastrukturu, smatra da je u istom potrebno izvršiti izvjesne izmjene i dopune.

Naime, potrebno je u dijelu koji se odnosi na postojeće stanje navesti lokacije radio baznih stanica (RBS) mobilne telefonije, MMDS stanica, WiMAX stanica i radiodifuznih predajnika koji se nalaze na teritoriji opštine Rožaje i koje svojim signalom pokrivaju teritoriju koja je zahvaćena predmetnim planskim dokumentom. S obzirom da Agencija nema mogućnost geografskog lociranja kapaciteta elektronske komunikacione infrastrukture u odnosu na granice predmetnog planskog dokumenta, u Prilogu vam dostavljamo spisak baznih stanica na teritoriji opštine Rožaje. Detaljne informacije koje se odnose na elektronsku komunikacionu infrastrukturu u granicama predmetnog planskog dokumenta potrebno je pribaviti od operatora navedenih u Prilogu.

Nadalje, s obzirom da planirano stanje treba da omogući dalji razvoj elektronske komunikacione infrastrukture, predlažemo da se u okviru planiranog stanja uzme u obzir i sledeće:


1. Da se elektronska komunikaciona mreža, elektronska komunikaciona infrastruktura i povezana oprema grade na način koji omogućava jednostavan prilaz, zamjenu, unaprjeđenje i korišćenje koje nije uslovljeno načinom upotrebe pojedinih korisnika ili operatora;
2. Da se plan elektronske komunikacione mreže zasniva kako na realizaciji planova operatora, tako i na infrastrukturi koju bi lokalna samouprava mogla koristiti za svoje potrebe: povezivanje organa lokalne samouprave, video nadzor, telemetrijske tačke, informativni turistički punktovi i sl, čemu bi trebalo posvetiti posebnu pažnju;
3. Da se u tekstu predmetnog planskog dokumenta istakne da se, shodno Strategiji razvoja informacionog društva 2012-2016, u narednom periodu prioritet daje razvoju širokopoljnih pristupnih mreža (žičnih i bežičnih).

Takođe, pri izmjenama i dopunama planskog dokumenta potrebno je navesti i pridržavati se sledećih priopisa, koji su doneseni na osnovu Zakona o elektronskim komunikacijama:

- Pravilnik o širini zaštitnih zona i vrsti radio koridora u kojima nije dopušteno planiranje i gradnja drugih objekata („Službeni list Crne Gore“ broj 33/14),
- Pravilnika o zajedničkom korišćenju elektronske komunikacione infrastrukture i povezane opreme („Službeni list Crne Gore“ broj 52/14) i
- Pravilnik o graničnim vrijednostima parametra elektromagnetnog polja u cilju ograničavanja izlaganja populacije elektromagnetnom zračenju („Službeni list Crne Gore“ broj 15/10).

S poštovanjem,

 **IZVRŠNI DIREKTOR**
Zoran Sekulić



Pegled infrastrukturnih operatora i servisa

Friday, July 11, 2014

12:22:15 PM

Redni broj	Opština	Operator	Servisi
1	Rožaje	Crnogorski Telekom	Usluge na fiksnoj lokaciji (telefonija, pristup Internetu (ADSL), distribucija TV i radio programa (IP TV), mobilne usluge
2	Rožaje	Telenor	Mobilne usluge
3	Rožaje	Mtel	Mobilne usluge, Fiksni bežični pristup (WiMax)
4	Rožaje	Total TV Montenegro	Distribucija TV i radio programa (DTH)
5	Rožaje	Radio difuzni centar	Zemaljska radio difuzija
6	Rožaje	SBS Net Montenegro	Usluge fiksnog širokopojasnog pristupa Internetu (satelitska oprema)
6			



Antenski stubovi

Friday, July 11, 2014
10:37:31 AM

Opština	Lokacija	Operator	Geografska širina osnove staba (WGS84)	Geografska dužina osnove staba (WGS84)	Nadmorska visina	Tip staba	Dimenzije staba
Rožaje	BAC	CT	42°53'35.19"N	020°17'57.43"E	994	Č. Rešetkasti	h=24m 4 str. l=310cm
Rožaje	KULA	CT	42°47'21.92"N	020°14'53.29"E	1070		
Rožaje	PLUNCI	CT	42°50'50.11"N	020°12'8.20"E	1110	Č. Rešetkasti	h=20m 4 str. l=100cm
Rožaje	ROŽAJE	CT	42°50'33.11"N	020°10'3.00"E	1015	Č. Rešetkasti	h=22m 4 str. l=500cm
Rožaje	Bac	TELENOR	42°54'17.56"N	20°18'03.83"E	1091.00 m	trougoni rešetkasti (Adamas)	H = 36.0 m
Rožaje	Duga	TELENOR	42°50'54.12"N	20°06'49.30"E	1386	trougoni rešetkasti ravni (M. Pivobratar)	H = 30.0 m
Rožaje	Rožaje, kat. parcela 14/1 KO Dacići (Kula)	TELENOR	42°47'21.04"N	20°14'06.44"E	1874.00 m	četvorougoni rešetkasti	H=10.0 m
Rožaje	Završka Glavica	RDC	42°50'12.27"N	020°10'10.3"E	1195m	kvadrat	25m
Rožaje	Gospodin Vrh	RDC	42°54'53.1"N	020°11'55.2"E	1518 m	kvadrat	25m
Rožaje	Bac	RDC	42°53'32.11"N	020°18'46.7"E	1041 m	kvadrat	25m
Rožaje	Bandžovo Brdo	RDC	42°50'25.30"N	020°10'29.00"E	1135 m	kvadrat	25m
Rožaje	Kacuber	RDC	42°50'36.10"N	020°01'23.40"E	1586	kvadrat	21.5 m
Rožaje	Kacuber	RDC	42°50'26.10"N	020°01'23.40"E	1586	kvadrat	22m
Rožaje	Lučanski Stanovi	RDC	42°47'19.6"N	020°14'13.8"E	1379 m	kvadrat	8m
Rožaje	PlunCI	MTEL	42°50'50.00"N	20°12'05.00"E	1118m	Pauk	h=15m

Šifra broja: 13



Radio bazne stanice

Friday, July 11, 2014

10:57:45 AM

Operator	Opština	Naziv lokacije	Tip RBS-a
Telenor	Rožaje	Bać	GSM/UMTS
Telenor	Rožaje	Duga	GSM/UMTS
Telenor	Rožaje	Gospodin vrh	GSM
Telenor	Rožaje	Rožaje TKC	GSM/UMTS
Telenor	Rožaje	Bandžovo brdo	GSM/UMTS
Telenor	Rožaje	Plunci	GSM
Telenor	Rožaje	Kula	GSM
Mtel	Rožaje	BA04 Zaviška Glavica	GSM
Mtel	Rožaje	BA05 Gospodin vrh	GSM
Mtel	Rožaje	BA06 Bać	GSM
Mtel	Rožaje	BA10 Bandžovo Brdo	GSM/DCS1800/UMTS/WIMAX
Mtel	Rožaje	BA11 Kacuber	GSM
Mtel	Rožaje	BA14 Bać 2	GSM/UMTS
Mtel	Rožaje	BA20 Tunnel Lokve (roster)	GSM
Mtel	Rožaje	BA22 Plunci	GSM
Mtel	Rožaje	BA23 Kula	GSM/UMTS
T-mobile	Rožaje	Bać	GSM
T-mobile	Rožaje	Gospodin Vrh	GSM
T-mobile	Rožaje	TKC Rožaje	DCS1800/UMTS
T-mobile	Rožaje	Kacuber	GSM
T-mobile	Rožaje	Kula	GSM
T-mobile	Rožaje	Plunci	GSM
T-mobile	Rožaje	Bogaje	GSM
T-mobile	Rožaje	Bandžovo Brdo	GSM

24



Zgrade

Friday, July 11, 2014

11:16:45 AM

Operator	Opština	Lokacija	Naziv objekta	Geografske koordinate	Ukupna površina	Spratnost
CT	Rožaje	13 Jul bb	RO TKC ROZAJE	020°10'06.20"E 42°50'30.40"N	797	P+P1
CT	Rožaje	Biševo	RO RSS BIŠEVO	020°13'58.00"E 42°54'41.20"N	17.93	P
CT	Rožaje	Bijela Crkva	RO RSS BIJELA CRKVA	020°11'54.00"E 42°52'23.50"N	15.20	P
CT	Rožaje	Škarepač (Bogajev)	RO RSS ŠKAREPAČA	020°06'05.50"E 42°50'39.50"N	24.89	P-(P1)
CT	Rožaje	Bać	RO RSS BAĆ	020°17'50.90"E 42°53'15.60"N	19	P
CT	Rožaje	KULA	kontejner	020°14'05.29"E 42°47'21.12"N	7.4	kontejner
CT	Rožaje	PLUNCI	outdoor			
Telenor	Rožaje	Duga	KO Kojeno I	E 42°50'54.12" N 20°06'49.30"	7.8	
RDC	Rožaje	Kacuber		020°01'23.40"E 42°50'26.10"N	Novi kontejner 17,7 m2; Stari kontejner 18,4 m2	
RDC	Rožaje	Bandžovo Brdo		020°10'29.00"E 42°50'25.30"N	Kontejner 8,1 m2; Objekat 13,3 m2	
RDC	Rožaje	Gospodin Vrh		20°11'55.20"E 42°54'53.10"N	8.75	
RDC	Rožaje	Završka Glavica		020°07'10.30"E 42°50'12.20"N	1	
Telenor	Rožaje	BAĆ		20°18'03.83"E 42°54'17.56"N	9.80	
Telenor	Rožaje	KULA		20°14'06.44"E 42°47'21.04"N	8.60	
RDC	Rožaje	Bać		020°18'46.70"E 42°53'22.10"N	1	
RDC	Rožaje	Lucanski stanovi		020°14'13.80"E 42°47'19.60"N	10	Kontejner

Ukupan broj: 16



Crna Gora

Ministarstvo zdravlja

Broj: 404 – 251/2014 - 7
Podgorica, 02.03.2015. godine

Ministarstvo održivog razvoja i turizma
- n/r ministra g-dina Branimira Gvozdenuća -

PODGORICA

Poštovani,

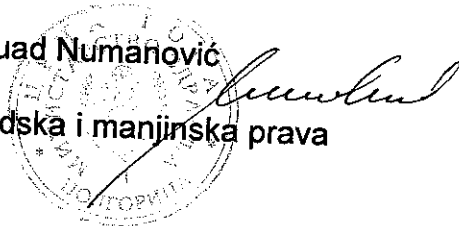
U skladu sa Vašim dopisom br. 04 - 2246/15, od 06.02. 2015. godine, a u vezi davanja mišljenja na korigovani Nacrt Detaljnog urbanističkog plana „Suho Polje“, Rožaje, dostavljamo mišljenje JZU Dom zdravlja Rožaje, na predloženi dokument.

S poštovanjem,

RUKOVODILAC MINISTARSTVA ZDRAVLJA

dr Suad Numanović

Ministar za ljudska i manjinska prava



Prilog: Dopis DZ Rožaje br.188

Obrađivač: Dragović Radule, dipl. ecc

Rimski trg br. 46, PC Vektra 81000 Podgorica
TEL: (+382) 20 242-276; FAX: (+382) 20 242-762
www.mzdravlja.gov.me

Министарство
ЗДРАВЉА ЦРНЕ ГОРЕ
ПОДГОРИЦА

Примљено	Датум	Прилог	Врста
604-251/	19.02.2015	2015-6	

Rožaje, 19.02.2015.godine
Broj, 188

**MINISTARSTVO ZDRAVLJA CRNE GORE
PODGORICA**

Postupajući po vašem dopisu br.404-251/14-5 od 13.02.2015.godine, nakon uvida u korigovani Nacrt DUP-„ Suho Polje”, Rožaje, ističemo da nemamo primjedbi na isti.

S, poštovanjem



04-2246/
20-2014

Ministarstvo održivog razvoja i turizma
Direktorat za planiranje prostorom
n/r Generalna direktorica
Lješković -Mitrović Sanja
IV Proleterske br.19, **PODGORICA**
tel. +382 20 446 282, fax. 382 20 446 215

Broj: 1984
Podgorica: 14.02.15god

PREDMET: Mišljenje na Nacrt Detaljnog urbanističkog plana »Suho Polje«, opština Rožaje

Poštovani,

Ministarstvo održivog razvoja i turizma, Direktorat za upravljanje prostorom se obratilo Crnogorskom elektroprenosnom sistemu dopisom broj 1653 od 11. februara 2015.godine sa zahtjevom za dostavu mišljenja na Nacrt Detaljnog urbanističkog plana »Suho Polje«, opština Rožaje

Kako stoji u Nacrtu detaljnog urbanističkog plana »Suho polje«, opština Rožaje obuhvaćen je prostor istočno od zone Centar II u području Ibarske magistrale, vodotoka Ibra i Suhopoljke ulice sve do Dimiškina mosta. razvija se stambeno naselje sa mješovitim funkcijama posebno na njenom južnom potezu. Površina zahvaćena planskim dokumentom je oko 81,0ha.

Pregledom dostavljenih planskih dokumenta (CD sa nacrtima: Nacrt Detaljnog urbanističkog plana »Suho Polje«, opština Rožaje) kao i uvidom u dokumentaciju CGES-Elektroprenos konstatovano je sledeće:

- CGES-Elektroprenos na navedenom području koje je predviđeno planskim dokumentom - Nacrt Detaljnog urbanističkog plana »Suho Polje«, opština Rožaje, NEMA objekata kao ni podzemnih instalacija.
- razvojnim planovima CGES-Elektroprenos Podgorica za period 2011-2020.godine sa osvrtom do 2025.godine koji su usklađeni sa Strategijom razvoja energetike do 2030.godine na navedenom području obuhvaćenim planskim dokumentom Nacrt Detaljnog urbanističkog plana »Suho Polje«, opština Rožaje, nije planirana izgradnja objekata prenosne mreže.

Postojeće stanje na teritoriji opštine Rožaje je takvo da se kompletno područje napaja iz TS 35/10kV koja je vlasništvo EPCG- FC Distribucije.

Kako je planom predviđeno ukupno ukupna vršna snaga na zahvatu Nacrt Detaljnog urbanističkog plana »Suho Polje«, opština Rožaje je za faktor snage $\cos\varphi=0,95$ i faktor jednovremenosti $k_f= 0.9$ u konačnom obimu izgradnje:

$P_v = 4.844 \text{ MVA}$

Planom je predviđeno kako su elektroenergetske analize pokazale da se napajanje kompleksa vrši iz mreže 10kV izgradnjom novih TS 10/0,4kV potrebnog broja i snage. Postojeće stanje u prenosnoj mreži je takvo da postoji dovoljna rezerva za napajanje novih potrošača u zahvatu planskog dokumenta uz zadovoljavanje potrebne rezerve.

S poštovanjem,

CO: 10-50
10-50-01
10-50-54
a/a


DIREKTOR
Knežević Branko, dipl. el. ing.




CRNA GORA
MINISTARSTVO FINANSIJA

Crna Gora
MINISTARSTVO ODRŽIVOG RAZVOJA I TURIZMA
PODGORICA

Primijeno:	13.02.2015		
Org. jed.	Broj	Prilog	Vrijednost
04	2246	17	2014

Broj: 07-1414/1
Podgorica, 10.02.2015. godine

MINISTARSTVO ODRŽIVOG RAZVOJA I TURIZMA
Direktorat za planiranje prostorom
-n/r generalne direktorice, g-đe Sanje Lješковиć Mitrović-

Poštovana gospođo Lješковиć Mitrović,

U vezi Vašeg zahtjeva broj 04-2246/15-2014 od 09.02.2015. godine, kojim ste tražili dostavljanje mišljenje Ministarstva finansija na korigovani Nacrt Detaljnog urbanističkog plana „Suho Polje“, Opština Rožaje, a u skladu sa članom 39 Zakona o uređenju prostora i izgradnji objekata („Službeni list CG“, br. 51/08, 40/10, 34/11, 47/11, 35/13, 39/13 i 33/14), obavještavamo Vas da Ministarstvo finansija nema primjedbi sa aspekta svoje nadležnosti.

Ujedno, napominjemo da je prilikom izrade svih prostorno planskih dokumenata, značajno uzeti u obzir imovinsko pravne odnose na nepokretnosti koja se nalazi u zahvatu istih.

S poštovanjem,

GENERALNA DIREKTORICA



Ana Cerović



CRNA GORA
MINISTARSTVO SAOBRAĆAJA I POMORSTVA
DIREKCIJA ZA SAOBRAĆAJ

Broj, 03-1075/2

Podgorica, 11.02.2015.god.

Crna Gora
MINISTARSTVO ODRŽIVOG RAZVOJA I TURIZMA
PODGORICA

Primijeno:	12.02.2015		
Org. jed.	Broj	Priop.	Vrijednost
04	2246	1/16-2014	

MINISTARSTVO ODRŽIVOG RAZVOJA I TURIZMA
Direktorat za planiranje prostorom

PREDMET: Mišljenje po pitanju korigovanog Nacrta Detaljnog urbanističkog plana „ Suho Polje”, Rožaje

Veza :Vaš zahtjev br. 04-2246/15-2014 od 06.02.2015 godine

Predmetna lokacija koja je obuhvaćena korigovanim Nacrtom Detaljnog urbanističkog plana „ Suho Polje”, Rožaje, je u skladu sa Prostornim planom Crne Gore do 2020 godine, po pitanju državnih (magistralnih i regionalnih) puteva.

Shodno navedenom Direkcija za saobraćaj daje pozitivno mišljenje na dostavljeni korigovani Nacrt Detaljnog urbanističkog plana „ Suho Polje”, Rožaje.

S poštovanjem,

Dostavljeno :

- Naslovu
- Ministarstvo saobraćaja i pomorstva
- U spise predmeta
- Arhivi

DIREKTOR
Savo Paraca



Crna Gora
UPRAVA ZA NEKRETNINE
Broj: 02-757/2
Podgorica, 13.02.2015.godine

Crna Gora
MINISTARSTVO ODRŽIVOG RAZVOJA I TURIZMA
PODGORICA

Primljeno:	18.02.2015		
Org. jed.	Broj	Prilog	Vrijednost
04-2246	/	09-2014	

Ministarstvo održivog razvoja i turizma
Direktorat za planiranje prostorom
n/r **Generalne direktorice g-đe Sanje Lješковиć Mitrović**

Podgorica

Predmet: Odgovor na predmet 2246/15-2014

Poštovana,

Zahvaljujemo se na dostavljenoj dokumentaciji Korigovani Nacrt urbanističkog projekta "Suho Polje", Rožaje, Opština Rožaje.


U skladu sa Zakonom o uređenju prostora i izgradnji objekata (sl.list CG, br. 51/08, 40/10, 34/11 i 35/13), Uprava za nekretnine je dužna da plan parcelacije utvrđen planskim dokumentom prenese na katastarske planove u roku od 30 dana od dana dostavljanja, međutim u više navrata kao i kod izrade ovog Zakona isticali smo da prenošenje plana parcelacije nije u skladu sa Zakonom o državnom premjeru i katastru nepokretnosti ("Sl. list RCG", br. 29/07 od 25.05.2007, "Sl. list Crne Gore", br. 32/11 od 01.07.2011).

Na osnovu dostavljene dokumentacije u pdf formatu - Plan parcelacije, regulacije i nivelacije ne možemo sa sigurnošću dati konkretno mišljenje povodom Vašeg zahtjeva, jer potrebno je pripremiti crtež, kao vektorsku formu u skladu sa našim, u prethodnom periodu dostavljenim sugestijama, koji se odnose na struktuiranje podataka za plan parcelacije.

Dostavljena planska dokumentacija, ne sadrži konkretan plan parcelacije, odnosno elemente na osnovu kojih bi se na jasan i nedvosmislen način mogao prenijeti kao **Plan parcelacije**, u naznačenom zahvatu.

Na crtežima je potrebno izvršiti struktuiranje podataka na način da se decidno mogu izdvojiti koordinate detaljnih tačaka urbanističkih parcela, linije odnosno poligoni koji definišu urbanističku parcelu, broj urbanističke parcele i zahvat.

S poštovanjem,

**DIREKTOR,**
Dragan Kovačević
Dragan Kovačević



CRNA GORA
MINISTARSTVO ODBRANE
Direktorat za materijalne resurse

Crna Gora
MINISTARSTVO ODRŽIVOG RAZVOJA I TURIZMA
PODGORICA

Primljeno	26.02.2015		
Org. je	Broj	Prilog	Vrijednost
04-	2246/		
22-2014			

Broj: uv 80702-408/15-2
Podgorica, 23.02.2015. god.

MINISTARSTVO ODRŽIVOG RAZVOJA I TURIZMA

IV Proleterske brigade br.19, Podgorica

U skladu sa vašim aktom broj 04 – 2246/15-2014 od 06.02.2015.godine,
Ministarstvo odbrane daje

MIŠLJENJE

**na korigovani Nacrt Detaljnog urbanističkog plana „Suho Polje“
Rožaje**

Shodno vašem dopisu, Ministarstvo odbrane je izvršilo uvid u korigovani Nacrt Detaljnog urbanističkog plana „Suho Polje“ u Opštini Rožaje. U dostavljenoj planskoj dokumentaciji nisu obuhvaćene lokacije koje koristi Ministarstvo odbrane Crne Gore.

U skladu sa članom 39 Zakona o uređenju prostora i izgradnji objekata („Sl.list CG“ br. 51/08, 34/11, 35/13, i 33/14), Ministarstvo odbrane daje pozitivno mišljenje na korigovani Nacrt Detaljnog urbanističkog plana „Suho Polje“, Opština Rožaje.

KOORDINATOR

admiral
Dragan Samardžić

