



CRNA GORA

MINISTARSTVO ODRŽIVOG RAZVOJA  
I TURIZMA

DIREKTORAT ZA GRAĐEVINARSTVO  
Broj: 0503-178/12  
Podgorica, 27.02.2015. godine

AGENCIJA ZA IZGRADNJU I RAZVOJ PODGORICE D.O.O.

UL. JOVANA TOMAŠEVIĆA B.B.  
PODGORICA

Dostavljaju se urbanističko - tehnički uslovi broj: 0503-178/12 od 27.02.2015. godine za izradu tehničke dokumentacije za rekonstrukciju magistralnog puta M-2 Podgorica - Petrovac, dionica od skretanja za naselje Kurilo do JU Osnovne škole „Niko Maroš“, u naselju Bijelo Polje u Gradskoj opštini Golubovci, u smislu dogradnje pješačke staze, a u skladu sa smjernicama Prostornog urbanističkog plana Glavnog grada - Podgorice do 2025.godine.

Rukovodilac Direkcije za izgradnju objekata  
Milica Abramović, dipl.inž.grad.

GENERALNI DIREKTOR  
Danilo Gvozdrenović

Obradile:  
Tijana Savić, dipl.inž.geod.  
Olivera Živković, dipl.pravnik



DIREKTORAT ZA GRAĐEVINARSTVO

Broj: 0503-178/12

Podgorica, 27.02.2015. godine

Ministarstvo održivog razvoja i turizma, na osnovu člana 62a Zakona o uređenju prostora i izgradnji objekata (»Službeni list Crne Gore«, broj 51/08, 34/11, 35/13 i 33/14), a na zahtjev Agencije za izgradnju i razvoj Podgorice d.o.o., izdaje

### URBANISTIČKO-TEHNIČKE USLOVE

za izradu tehničke dokumentacije za rekonstrukciju magistralnog puta M-2 Podgorica - Petrovac, dionica od skretanja za naselje Kurilo do JU Osnovne škole „Niko Maroš“, u naselju Bijelo Polje u Gradskoj opštini Golubovci, u smislu dogradnje pješačke staze, a u skladu sa smjernicama Prostornog urbanističkog plana Glavnog grada - Podgorice do 2025.godine

1. Prema smjernicama Prostornog urbanističkog plana Glavnog grada - Podgorice do 2025. godine izraditi tehničku dokumentaciju za rekonstrukciju magistralnog puta M-2 Podgorica - Petrovac, dionica od skretanja za naselje Kurilo do JU Osnovne škole „Niko Maroš“, u naselju Bijelo Polje u Gradskoj opštini Golubovci u smislu dogradnje pješačke staze, a u skladu sa smjernicama Prostornog urbanističkog plana Glavnog grada - Podgorice do 2025.godine.

Planirana rekonstrukcija magistralnog puta M-2 Podgorica - Petrovac, dionica od skretanja za naselje Kurilo do JU Osnovne škole „Niko Maroš“ se odnosi na dogradnju pješačke staze, u Gradskoj opštini Golubovci, u Podgorici.

U skladu sa opštim ciljevima razvoja saobraćaja Glavnog grada Podgorice saobraćajni sistem se mora funkcionalno povezivati sa saobraćajnim sistemom države usaglašeno sa ciljevima planova višeg reda, odnosno obezbijediti funkcionalan i racionalan obilazak oko grada i povezivanje svih ulaznoizlaznih puteva, odnosno pravaca. Kao važno saobraćajno rješenje, u planskom peridu 2012 - 2025. godine, a i dalje, nužno je planirati prsten oko Podgorice i područja gradskih opština Tuzi i Golubovci, kako bi se svi tranzitni tokovi izmjestili van gradskih aglomeracija. Koncept izgradnje, rekonstrukcije gradskih ulica, odnosno njihove adaptacije - proširenja na četiri trake, ima za cilj da učini komfornijim i bezbjednijim postojeće i buduće saobraćajne tokove, užeg i šireg gradskog jezgra, unutar gradske obilaznice. Prioritet se daje samo glavnim, transversalnim tokovima, koji vežu grad sa gradskom obilaznicom, a preko nje sa svim budućim autoputevima, te magistralnim i regionalnim putnim pravcima. Izgrađena i planirana saobraćajna infarstruktura je koncipirana da podrži tranzitni i unutrašnji saobraćaj u gradu Podgorici. Dio trasa planiranih autoputeva ce se naći u funkciji formiranja glavne gradske obilaznice - prstena. Obilaznice treba da tranzitni tok usmjere van gradskog užeg i šireg jezgra, kao i van centara gradskih opština Tuzi i Golubovci.

Pješačka staza je javni put koji je propisanom saobraćajnom signalizacijom obilježen i namijenjen isključivo za kretanje pješaka. Staze se predviđaju između dvije zelene površine, između saobraćajnica i uzvišenja i između saobraćajnica i zgrada. Opravdanost planiranja staza je ako oko 50 pješaka pređe datu putanju u jednom danu. Širina staze je minimum 1,5 m po dužini nagiba maksimalno 12%. Širina staze kombiovana sa saobraćajem je data u opisu odgovarajuće saobraćajnice.

U toku izrade Glavnog projekta voditi računa o tehnološkom procesu i etapnosti građenja, kako bi se u toku izvođenja radova nesmetano odvijao saobraćaj jednom kolovoznom trakom, koristile postojeće instalacije, a po završetku izgradnje mogli ostvariti maksimalni efekti u eksploataciji. Takođe treba voditi računa o trasama drugih postojećih saobraćajnica kao i magistralnim dalekovodima, ptt i drugim instalacijama, izgrađenim objektima i sl.

## **2. Elektroenergetska infrastruktura**

Prilikom izrade tehničke dokumentacije potrebno je poštovati preporuke EPCG :

- Tehnička preporuka za priključke potrošača na niskonaponsku mrežu TP-2 (II dopunjeno izdanje)
- Tehnička preporuka – Tipizacija mjernih mjesta
- Uputstvo i tehnički uslovi za izbor i ugradnju ograničavača strujnog pterecenja
- Tehnička preporuka TP-1b – Distributivna transformatorska stanica DTS – EPCG 10/0.4 kV

### **Ostali uslovi :**

- I. Prije izrade tehničke dokumentacije shodno članu 7. Zakona o geološkim istraživanjima ("Sl.list RCG", br.28/93, 27/94, 42/94, 26/07, 28/11) izraditi Projekat geoloških istraživanja tla za predmetnu lokaciju i Elaborat o rezultatima izvršenih geoloških istraživanja.
- II. Shodno članu 7 Zakona o zaštiti na radu ("Sl. list RCG", br. 79/04, 26/10, 73/10, 40/11), pri izradi tehničke dokumentacije predvidjeti propisane mjere zaštite na radu u skladu sa tehnološkim projektnim zadatkom.
- III. Pri rekonstrukciji objekta potrebno je izraditi Elaborat o uređenju gradilišta u skladu sa aktom nadležnog ministarstva, shodno članu 10 Zakonu o zaštiti i zdravlju na radu („Sl.list CG", br. 34/2014) uz poštovanje odredbi Zakona o upravljanju otpadom ("Sl. list Crne Gore", br. 64/11 od 29.12.2011) i Pravilnika o postupanju sa građevinskim otpadom, načinu i postupku prerade građevinskog otpada, uslovima i načinu odlaganja cement azbestnog građevinskog otpada ("Sl. list Crne Gore", br. 50/12 od 01.10.2012.).
- IV. Tehničkom dokumentacijom predvidjeti mjere zaštite od požara shodno propisima za ovu vrstu objekata.
- V. U cilju zaštite od elementarnih nepogoda postupiti u skladu sa Zakonom o zaštiti i spašavanju ("Sl. list CG", br. 13/07, 05/08, 86/09, 32/11) i Pravilnikom o mjerama zaštite od elementarnih nepogoda (»Službeni list CG«, br.6/93).
- VI. Proračune raditi na IX stepen seizmičkog inteziteta po MCS skali. Objekat mora biti rekonstruisan prema važećim propisima za građenje u seizmičkim područjima.
- VII. Za potrebe proračuna koristiti podatke Zavoda za hidrometeorologiju o klimatskim i hidrometeorološkim karakteristikama u zoni predmetne lokacije.
- VIII. Ukoliko se prilikom izvođenja radova, bilo gdje na teritoriji plana, naiđe na arheološke ostatke, sve radove treba obustaviti i o tome obavestiti nadležni organ za zaštitu spomenika kulture, kako bi se preduzele sve neophodne mjere za njihovu zaštitu.
- IX. Tehničkom dokumentacijom predvidjeti uslove i mjere za zaštitu životne sredine u skladu sa odredbama Zakona o životnoj sredini („Sl.list CG", br.48/08, 40/10, 40/11).
- X. Prilikom izrade tehničke dokumentacije poštovati Pravilnik o načinu izrade, razmjeri i bližoj sadržini tehničke dokumentacije (Sl. list Crne Gore, broj 23/2014 od 30.5.2014. god.).
- XI. Prilikom izrade tehničke dokumentacije poštovati Pravilnik o načinu obračuna površine i zapremine objekta ("Sl.list CG" br.47/13).
- XII. Objekat projektovati u duhu sa tehničkim propisima, normativima i standardima za projektovanje ove vrste objekata.
- XIII. Instalacione mreže i priključke instalacija na infrastrukturne sisteme (elektroenergetske izvore, vodovod i kanalizacija, TT kanalizacija i dr.), na dionici rekonstrukcije projektovati shodno

članu 35 Zakona o putevima („Sl. list RCG“ br. 42/04, „Sl. list CG“ br. 21/09, 54/09, 40/10, 36/11, 40/11).

**Napomena:** Do podnošenja zahtjeva za izdavanje građevinske dozvole investitor je dužan da reguliše imovinsko-pravne odnose na trasi predmetne dionice magistralnog puta.

Sastavni dio ovih uslova je grafički prilog, izvod iz plana, kao i:

- akt Direkcije za saobraćaj broj: 03-1085/2 od 11.02.2015. godine
- akt Agencije za zaštitu životne sredine broj: D-336/2 od 10.02.2015. godine
- akt Uprave za vode broj: 060-327/15-02011-17 od 11.02.2015. godine
- akt Agencije za elektronske komunikacije i poštansku djelatnost broj: 0404-762/2 od 20.02.2015. godine
- akt „Vodovod i kanalizacija“ d.o.o. Podgorica broj: 1266/2 od 26.02.2015. godine.

Rukovodilac Direkcije za izgradnju objekata  
Milica Abramović, dipl.inž.građ.




Obradile:

Tijana Savić, dipl.inž.geod.  
Olivera Živković, dipl.pravnik

GENERALNI DIREKTOR  
Danilo Gvozdrenović



CRNA GORA  
MINISTARSTVO ODRŽIVOG RAZVOJA I TURIZMA  
26.02.2015  
05-178/10  
Prilog  
Vrijednost



CRNA GORA

AGENCIJA ZA ELEKTRONSKE KOMUNIKACIJE I POŠTANSKU DJELATNOST

TEL: +382 (0)20 406-700  
FAX: +382 (0)20 406-702  
E-MAIL: ekip@ekip.me  
www.ekip.me

Broj: 0404 – 762/2  
Podgorica, 20. 02. 2015.godine

**MINISTARSTVO ODRŽIVOG RAZVOJA I TURIZMA**  
**DIREKTORAT ZA GRAĐEVINARSTVO**  
**- n/r generalnog direktora Danila Gvozdenovića -**

**PODGORICA**  
ul. IV Proleterske brigade br. 19

**Predmet: Uslovi za izgradnju**

pretplatničkih komunikacionih kablova i kablova za kablovsku distribuciju – rekonstrukcija magistralnog puta M-2 Podgorica-Petrovac, dionica od skretanja za naselje Kurilo do JU Osnovna škola »Niko Maroš« u naselju Bijelo Polje u Gradskoj opštini Golubovci , u skladu sa smjernicama Prostorno-urbanističkog plana Glavnog grada Podgorice do 2025.godine koju investira Agencija za izgradnju i razvoj Podgorice d.o.o. iz Podgorice.

Poštovani,

Na osnovu člana 26 stav 4 Zakona o elektronskim komunikacijama („Službeni list Crne Gore“ broj: 50/08, 70/09, 49/10, 32/11) i vašeg zahtjeva broj 0503-178/2 od 04. 02. 2015.godine, koji je kod ove Agencije zaveden pod brojem 0102-762/1 dana 11. 02. 2015.godine, Agencija za elektronske komunikacije i poštansku djelatnost utvrđuje uslove za izgradnju elektronske komunikacione infrastrukture objekta – rekonstrukcija magistralnog puta M-2 Podgorica-Petrovac, dionica od skretanja za naselje Kurilo do JU Osnovna škola »Niko Maroš« u naselju Bijelo Polje u Gradskoj opštini Golubovci , u skladu sa smjernicama Prostorno-urbanističkog plana Glavnog grada Podgorice do 2025.godine koju investira Agencija za izgradnju i razvoj Podgorice d.o.o. iz Podgorice kako slijedi:

1. Aktivnosti u zoni telekomunikacionih objekata treba izvoditi u skladu sa odredbama člana 28 Zakona o elektronskim komunikacijama, pa se u blizini objekata, opreme i u blizini trasa na kojim su postavljene komponente elektronskih komunikacionih mreža ili radio koridora ne smiju izvoditi radovi, graditi novi objekti, saditi sadnice ili preduzimati bilo koje druge aktivnosti koje bi mogle oštetiti komponente elektronskih komunikacionih mreža ili ometati njihov rad. Investitor je obavezan da od operatora elektronskih komunikacionih usluga, koji za pružanje usluge koristi telekomunikacione kablove, pribavi izjavu o položaju navedene

infrastrukture u zoni zahvata. U ovom slučaju izjavu treba pribaviti od **Crnogorskog Telekom A.D. Podgorica**. Na osnovu navedene izjave potrebno je projektom predvidjeti zaštitu ili eventualno potrebno izmještanje postojeće elektronske komunikacione infrastrukture, kako ne bi došlo do njenog oštećenja i ometanja rada elektronske komunikacione mreže. Prema odredbama člana 29 Zakona o elektronskim komunikacijama u slučaju kada je, radi izgradnje komunalnih objekata i drugih javnih objekata i instalacija, potrebno da se izmjesti ili zaštiti postojeća elektronska komunikaciona mreža ili pripadajuća infrastruktura, investitor gradnje ima obavezu da obavijesti vlasnika elektronske komunikacione mreže ili pripadajuće infrastrukture, najmanje 30 dana prije predviđenog početka radova i da mu obezbijedi pristup radi nadzora nad izvođenjem radova.

2. Prilikom projektovanja/izgradnje objekta pridržavati se odrebi Pravilnika o širini zaštitnih zona i vrsti radio koridora u kojima nije dopušteno planiranje i gradnja drugih objekata ("Službeni list Crne Gore, broj 33/2014" od 4.8.2014. godine).

Ako rekonstrukcija postojeće ili izgradnja nove saobraćajnice ugrožava trasu:

- **postojećeg podzemno položenog elektronskog komunikacionog kabla** koji nije u zaštitnoj cijevi već se isti nalazi u trasi saobraćajnice, potrebno je izvršiti izmještanje istog. Nova trasa elektronskog komunikacionog kabla treba da bude u trotoaru ili u zelenom pojasu predmetne saobraćajnice.
- **postojeće kablovske kanalizacione**, tako da će se ona nalaziti u trasi kolovoza nove saobraćajnice i da nije moguće postići propisanu minimalnu udaljenost između spoljnog zida gornjeg reda cijevi i nivelete saobraćajnice, potrebno je izvršiti izmještanje postojeće kablovske kanalizacione. Okna nove kanalizacione lociraju se u trotoaru ili zelenom pojasu predmetne saobraćajnice.

Ako je trasa nove saobraćajnice planirana tako da se ukršta sa postojećim elektronskim komunikacionim kablom, potrebno je izvršiti izmještanje trase postojećeg elektronskog komunikacionog kabla tako da ona bude vertikalna na osu saobraćajnice, pri čemu elektronski komunikacioni kabal treba da se nalazi u zaštitnoj cijevi, kao i da se položi barem još jedna dodatna rezervna cijev. Dužina cijevi u kojoj se nalazi elektronski komunikacioni kabal treba da bude sa svake strane za 0,5 m veća od širine trase saobraćajnice. Ako trasa cijevi presijeca trotoar, i nastavlja se u zelenom pojasu, tada pomenuta trasa treba da završi u zelenom pojasu.

3. Kapacitet kablovske telekomunikacione kanalizacione projektovati u skladu sa DUP-om zone u kojoj se nalazi saobraćajnica, a najmanje dvije PVC cijevi Ø110mm. Planirati da trasa telekomunikacione kanalizacione bude duž čitave saobraćajnice i da se, gdje god je to moguće, uklopi u buduće trotoare saobraćajnice i zelene površine. Predlažemo da se u kablovske telekomunikacione kanalizacione i priključcima na elektronsku komunikacionu mrežu predvide rezervni kapaciteti koji bi omogućavali dalju modernizaciju elektronskih komunikacionih mreža bez potrebe za izvođenjem naknadnih građevinskih radova, kojima bi se iznova devastirala postojeća infrastruktura.

U slučaju da se trasa telekomunikacione kanalizacione poklapa sa trasama vodovodnih i elektro instalacija potrebno je poštovati propisana rastojanja, a dinamiku izgradnje vremenski uskladiti. Mjesto ukrštanja elektronskog komunikacionog kabla i vodovodne cijevi, po pravilu, treba da bude izvedeno tako da vodovodna cijev prolazi ispod elektronskog komunikacionog

kabla. Polaganje vodovodnih i kanalizacionih cijevi kroz okna kablovske kanalizacije, kao i polaganje ispod, odnosno iznad okna, nije dopušteno. Polaganje podzemnih elektroenergetskih kablova iznad i ispod postojećih elektronskih komunikacionih kablova ili kablovske kanalizacije, nije dopušteno unutar zaštitne zone, osim na mjestima ukrštanja. Polaganje elektroenergetskog kabla kroz okna kablovske kanalizacije, kao i polaganje ispod odnosno iznad okna, nije dopušteno.

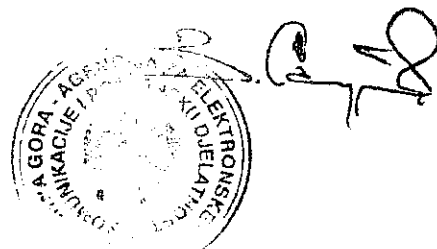
4. Prema odredbama člana 30 Zakona o elektronskim komunikacijama investitor je dužan, najmanje 30 dana prije početka izgradnje saobraćajnice dostaviti Agenciji obavještenje koje sadrži datum početka i završetka radova i trasu saobraćajnice. Dostavljeno obavještenje Agencija je dužna objaviti na svom veb – sajtu. Investitor izgradnje saobraćajnice, na zahtjev operatora elektronskih komunikacionih mreža, nediskriminatorno i u dobroj namjeri pregovara o mogućnosti i uslovima građenja elektronskih komunikacionih objekata i infrastrukture u pojasu saobraćajnice.

Prilikom projektovanja/izgradnje objekta pridržavati se tehničkih standarda iz predmetne oblasti.

S poštovanjem,

**IZVRŠNI DIREKTOR**

Zoran Sekulić



Dostaviti:

- Naslovu preporučeno

- a/a



Vlada Crne Gore  
Uprava za vode

Crna Gora  
MINISTARSTVO ODRŽIVOG RAZVOJA I TURIZMA  
PODGORICA

Datum: 26.02.2015			
Org. jed.	Broj	Prilog	Vrijednost
05-	178/		

9

Broj:060-327/15-02011-17  
Podgorica, 11.02.2015. godine

Uprava za vode, na osnovu čl. 114 i 115. Zakona o vodama ("Sl.list RCG", br. 27/07, 32/2011 i 47/2011) i čl. 196 stav 1. Zakona o opštem upravnom postupku ("Sl.list RCG", br. 60/03 i 32/2011), rješavajući po zahtjevu br. 0503-178/6 od 04.02.2015. godine Ministarstva održivog razvoja i turizma za utvrđivanje vodnih uslova za rekonstrukciju magistralnog puta M2, dionica od skretanja za Kurilo do naselja Bijelo Polje Golubovci, donosi

### RJEŠENJE o utvrđivanju vodnih uslova

**UTVRĐUJU SE investitoru Agenciji za izgradnju i razvoj Podgorice d.o.o.**, u postupku izrade tehničke dokumentacije za rekonstrukciju magistralnog puta M2, dionica od skretanja za Kurilo do naselja Bijelo Polje Golubovci, sljedeći vodni uslovi:

1. Glavni projekat uraditi u skladu sa važećim tehničkim normativima za ovu vrstu radova;
2. Tehnička dokumentacija treba da sadrži:
  - opšte podatke
  - naziv investitora i njegovo sjedište
  - podloge za projektovanje sa prikazom postojećeg stanja u pogodnoj razmjeri (geodetske, hidrološke i meteorološke, geotehničke i geološke)
  - tehnički opis
  - proračune i dimenzionisanje
  - preglednu situaciju i ostale grafičke priloge u pogodnoj razmjeri;
  - tehničke uslove izvođenja radova;
  - predmer i predračun radova;
  - potvrdu o registraciji organizacije koja je uradila projektnu dokumentaciju i ovlaštenje odgovornog projektanta;
  - potvrdu o izvršenoj reviziji tehničke dokumentacije i ovlaštenje odgovornog inženjera,
3. Tehničke karakteristike projektovanog rješenja moraju biti takve da zadovoljavaju sledeće:
  - obezbjeđenje odvodnjavanja projektovanih površina, rješenje za odvođenje atmosferskih voda i njihovo ispuštanje, stvaranje uslova za prečišćavanje zagađenih atmosferskih voda;
  - obezbjeđenje urednog odvođenja atmosferskih voda iz kontaktnih slivnih površina, ako objekat puta predstavlja prepreku za prirodno oticanje, i sprečavanje zagađivanja ovih voda



Nakon izrade i revizije Glavnog projekta investitor će podnijeti ovom organu zahtjev za izdavanje vodne saglasnosti, u skladu sa članom 118 i 119 Zakona o vodama ("Sl.list RCG", br. 27/07), uz koji treba priložiti izvještaj o tehničkoj kontroli Glavnog projekta i mišljenje ministarstva nadležnog za poslove zaštite životne sredine.

### Obrazloženje

Direktorat za građevinarstvo Ministarstva održivog razvoja i turizma, za potrebe investitora Agencije za izgradnju i razvoj Podgorice d.o.o., obratio se Upravi za vode, dopisom br. 0503-178/6 od 04.02.2015. godine (u UZV primljeno 12.02.2015. g.) sa zahtjevom za utvrđivanje vodnih uslova za rekonstrukciju magistralnog puta M2, dionica od skretanja za Kurilo do naselja Bijelo Polje Golubovci.

Uz zahtjev je priložena sledeća dokumentacija:

1. Nacrt Urbanističko-tehničkih uslova

Razmatrajući priloženu dokumentaciju utvrđeno je da je potrebno propisati vodne uslove za izradu projektne dokumentacije na nivou glavnog projekta, te je Uprava za vode, na osnovu čl.114, čl. 115, stav 1, tačka 5 Zakona o vodama, donijela rješenje kao u dispozitivu.

Za donošenje ovog rješenja Investitor je dužan platiti administrativnu taksu u korist Budžeta Crne Gore, iznosu od 100,00 € po tarifnom broju 52 Zakona o administrativnim taksama ("Sl. list RCG", br. 55/03, 85/05 i 2/06) na žiro račun 832-3161600-57 (Uprava za vode).

**Pravna pouka:** Protiv ovog rješenja može se podnijeti žalba Ministarstvu poljoprivrede i ruralnog razvoja, u roku od 15 dana od dana prijema rješenja. Žalba se predaje preko ove Uprave, taksirana sa administrativnom taksom u iznosu od 5,00€. Taksu uplatiti na žiro račun 832-3161-26 Republička administrativna taksa.

DIREKTOR

  
Zoran Janković

Dostavljeno:

- Podnosiocu zahtjeva
- Inspekciji za vode
- Službi Uprave
- a/a.

CRNA GORA  
VLADA CRNE GORE  
AGENCIJA ZA ZAŠTITU ŽIVOTNE SREDINE  
02 Broj:D-336/2  
Podgorica, 10.02.2015.godine  
JJM

Crna Gora  
MINISTARSTVO ODRŽIVOG RAZVOJA I TURIZMA  
PODGORICA

Primljeno	Org. jed.	Broj	Prilog	Vrijednost
12.02.2015	05-	178/8		

MINISTARSTVO ODRŽIVOG RAZVOJA I TURIZMA  
DIREKTORAT ZA GRAĐEVINARSTVO

Podgorica  
Ul. IV Proleterske brigade br.19

Povodom vašeg zahtjeva, broj 0503-178/3 od 10.02.2015.godine, kojim ste tražili mišljenje o potrebi procjene uticaja na životnu sredinu za rekonstrukciju magistralnog puta M-2 Podgorica – Petrovac, u naselju Bijelo Polje u Gradskoj opštini Golubovci, u smislu dogradnje pješačke staze, a u skladu sa smjernicama Prostorno urbanističkog plana Glavni grad – Podgorica do 2025.godine, obavještavamo vas sledeće:

Na osnovu člana 5 stav 1 Zakona o procjeni uticaja na životnu sredinu („Službeni list RCG”, broj 80/05 i „Službeni list CG”, broj 40/10, 73/10, 40/11 i 27/13), donešena je Uredba o projektima za koje se vrši procjena uticaja na životnu sredinu („Sl. list RCG”, br. 20/07 i „Sl. list RCG”, br.27/13 i 53/14). Navedenom Uredbom su definisani projekti za koje je obavezna procjena uticaja na životnu sredinu - Lista I ove Uredbe, kao i projekti za koje se može zahtjevati procjena uticaja - Lista II iste Uredbe.

Obzirom da se u konkretnom slučaju radi o rekonstrukciji rekonstrukciju magistralnog puta M-2 Podgorica – Petrovac, u naselju Bijelo Polje u Gradskoj opštini Golubovci, u smislu dogradnje pješačke staze, uvidom u spisak projekata pomenute Uredbe utvrđeno je da se predmetni projekat ne nalazi u spisku projekata koji su predviđeni Uredbom, te shodno navedenom smatramo da za navedeni projekat, nije predviđeno sprovođenje postupak procjene uticaja na životnu sredinu i izdavanja ekološke saglasnosti.

Nosilac projekta ima obavezu da u slučaju proširenja kapaciteta izvedenog projekta, podnese zahtjev nadležnom organu za odlučivanje o potrebi procjene uticaja na životnu sredinu.

Obradila:

Jasmina Janković-Mišnić

*Jasmina JM*

Pomoćnik Direktora:



Dragan Asanović, dipl.ing.met

*Dragan Asanović*

Dostavljeno:

- naslovu
- arhivi

DIREKTOR  
Ervin Spahić



AGENCIJA ZA ZAŠTITU ŽIVOTNE SREDINE • Environmental Protection Agency

IV Proleterske 19 • 81000 Podgorica • Crna Gora • Tel: +382 20 618 400 • Fax +382 20 618 371  
epamontenegro@gmail.com • www.epa.org.me



CRNA GORA  
MINISTARSTVO SAOBRAĆAJA I POMORSTVA  
**DIREKCIJA ZA SAOBRAĆAJ**  
Broj, 03-1085/2  
Podgorica, 11.02.2015.god.

Crna Gora  
MINISTARSTVO ODRŽIVOG RAZVOJA I TURIZMA  
PODGORICA

Primljeno	Org. jed	Broj	Prilog	Vrijednost
12.02.2015	05-	178/		

**MINISTARSTVO ODRŽIVOG RAZVOJA I TURIZMA**  
*Direktorat za građevinarstvo*

**PREDMET:** Saobraćajno-tehnički uslovi za izradu tehničke dokumentacije za rekonstrukciju magistralnog puta M-2 Podgorica-Petrovac, dionica od skretanja za naselje u Kurilo do JU Osnovna škola „Niko Maras”u naselje Bijelo Polje u Gradskoj opštini Golubovci, u smislu dogradnje pješačke staze

Veza :Vaš zahtjev br. 0503-178/4 od 04.02.2015 godine

Razmatrajući dostavljeni dopis od strane Direkcije za saobraćaj konstatuje se sledeće:


Direkcija za saobraćaj je postupajući po dopisu Gradske opštine Golubovci br.03-7990/2 od 27.10.2014 godine, izdala je saobraćajno tehničke uslove koje Vam dostavljamo u prilogu.

**Prilog: Kao u tekstu.**

S poštovanjem,

Dostavljeno :  
-Naslovu  
-U spise predmeta  
- Arhivi

**DIREKTOR**





CRNA GORA

Ministarstvo saobraćaja i pomorstva  
Direkcija za saobraćaj

Дирекција за саобраћај и поморство Градска општина Голубовци - ГОЛУБОВЦИ				
Датум издања: 31.10.2014.				
Општина	Категорија	Партични	Проект	Издатост
Podgorica	7990/2	22-031/14	-5675	

Broj: 03-7990/2-22-031/14-5675  
Podgorica, 27.10.2014.godine.

GLAVNI GRAD PODGORICA  
GRADSKA OPŠTINA GOLUBOVCI  
Predsjednik Gradske opštine

## PREDMET: SAOBRAĆAJNO - TEHNIČKI USLOVI

Veza: Vaš zahtjev br.22 – 031/14 – 5319 od 20.10.2014.godine

Direkcija za saobraćaj, rješavajući po zahtjevu Gradske opštine Golubovci – Predsjednika Gradske opštine, za potrebe izgradnje pješačke staze – trotoara uz regionalni put M-2 Petrovac – Podgorica kroz naselje Bijelo Polje, a shodno članu 16 Zakona o putevima („Sl. List RCG“, br.42/04 i „Sl. List CG“, br.21/09, 54/09, 40/10, 36/11 i 40/11) izdaje sljedeće sljedeće:

### SAOBRAĆAJNO - TEHNIČKI USLOVI ZA IZRADU PROJEKTNE DOKUMENTACIJE

#### 1. OPŠTI SAOBRAĆAJNO TEHNIČKI USLOVI

Opšti saobraćajno tehnički uslovi u konkretnom slučaju za izgradnju pješačke staze – trotoara uz regionalni put M-2 Petrovac – Podgorica kroz naselje Bijelo Polje su sljedeći:

- Staze –trotoari uz magistralne puteve moraju biti fizički odvojeni od kolovoznih traka.
- Najbolja varijanta je razdjelno zeleno ostrvo širine 1m, zatim izdignuti ivičnjaci, trotoar u nivou sa odbojnom ogradom i zaštitom ogradom za pješake.
- Mora se voditi računa o atmosferskim vodama, atmosferske vode sa kolovoza izgradnjom trotoara nesmiju biti blokirane – nemogu se zadržavati na kolovozu, predvidjeti slivnike za odvodnju atmosferskih voda.
- Voditi računa o pješačkoj komunikaciji - kontinuitetu pješaka. Kod pješačkih prelaza za savlađivanje visinske razlike za lica sa posebnim potrebama predvidjeti izgradnju rampi ( nagiba do 8% i širine najmanje 0,90m).
- Nemogu se planirati nikakvi radovi na kolovozu magistralnog puta.
- Potrebna vertikalna signalizacija u zoni trotoara mora biti upodobljena sa kategorijom puta.

Projektну документацију, Главни пројекат – пјешаčke стазе –trotoara уз regionalni put M-2 Petrovac –Podgorica kroz naselje Bijelo Polje ураđen u skladu sa gore propisanim општим условима, важећим прописима и standardima sa izvještajem o izvršenoj kontroli projekta (izvještaj o reviziji) dostaviti Direkciji za saobraćaj (dva primjerka) za izdavanje saobraćajne saglasnosti.

Dostavljeno:

- naslovu x2
- arhivi



DIREKTOR

Savo Paraća

600000.00

600000.00

600000.00

600000.00

600000.00

600000.00

600000.00


600000.00

600000.00

600000.00

# MREŽA PLANIRANE SAOBRAĆAJNE INFRASTRUKTURE NA TERITORIJI GLAVNOG GRADA

1:50000

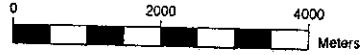


Urbani plan  
1:50000  
1988. godine  
1:50000  
1988. godine




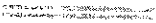


















Urbani plan  
1:50000  
1988. godine  
1:50000  
1988. godine

JE

Odluka o Prostorno urbanističkom planu  
Glavnog grada - Podgorice  
Br.01-030/14-25  
Podgorica, 25.02.2014. godine  
Predsjednik Skupštine Glavnog grada  
Slobodan Stojanović



### LEGENDA:

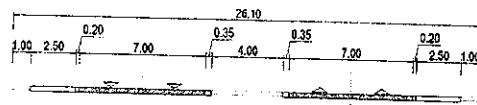
-  Granica PUP-a
-  Granica GUR-a
-  Autoput
-  Autoput alternativni koridor
-  Brza saobraćajnica
-  Magistrala
-  Regionalni put
-  Ulice u naseljima
-  Glavne gradske ulice
-  Bulevar
-  Lokalni put
-  Lokalni nekategorisani put
-  Biciklistička staza
-  Pješačka staza
-  Željeznička pruga
-  Autobuska stanica
-  Željeznička stanica
-  Aerodrom
-  Sportski aerodrom
-  Denivelisana raskrsnica
-  Most
-  Tunel

# Poprečni presjeci

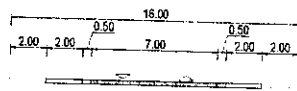
Ulice u naseljima

Primarna mreža


Autoputevi  
(Presjek 1-1)



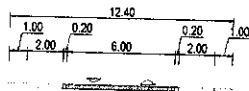
Magistralni putevi  
(Presjek 2-2)




Regionalni putevi  
(Presjek 3-3)




Lokalni putevi  
(Presjek 4-4)



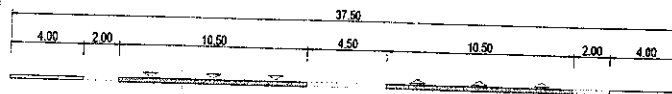
Gradske obilaznice  
(Presjek 5-5)



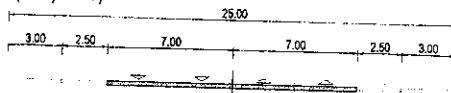
Bulevari  
(Presjek 6-6)



Bulevari  
(Presjek 6'-6')




Glavne gradske ulice  
(Presjek 7-7)




## Sekundarna mreža


Sabirne ulice (V=80km/h)



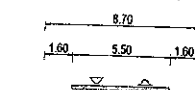
Sabirne ulice (V<80km/h)



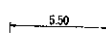

Sabirne ulice (V<60km/h)

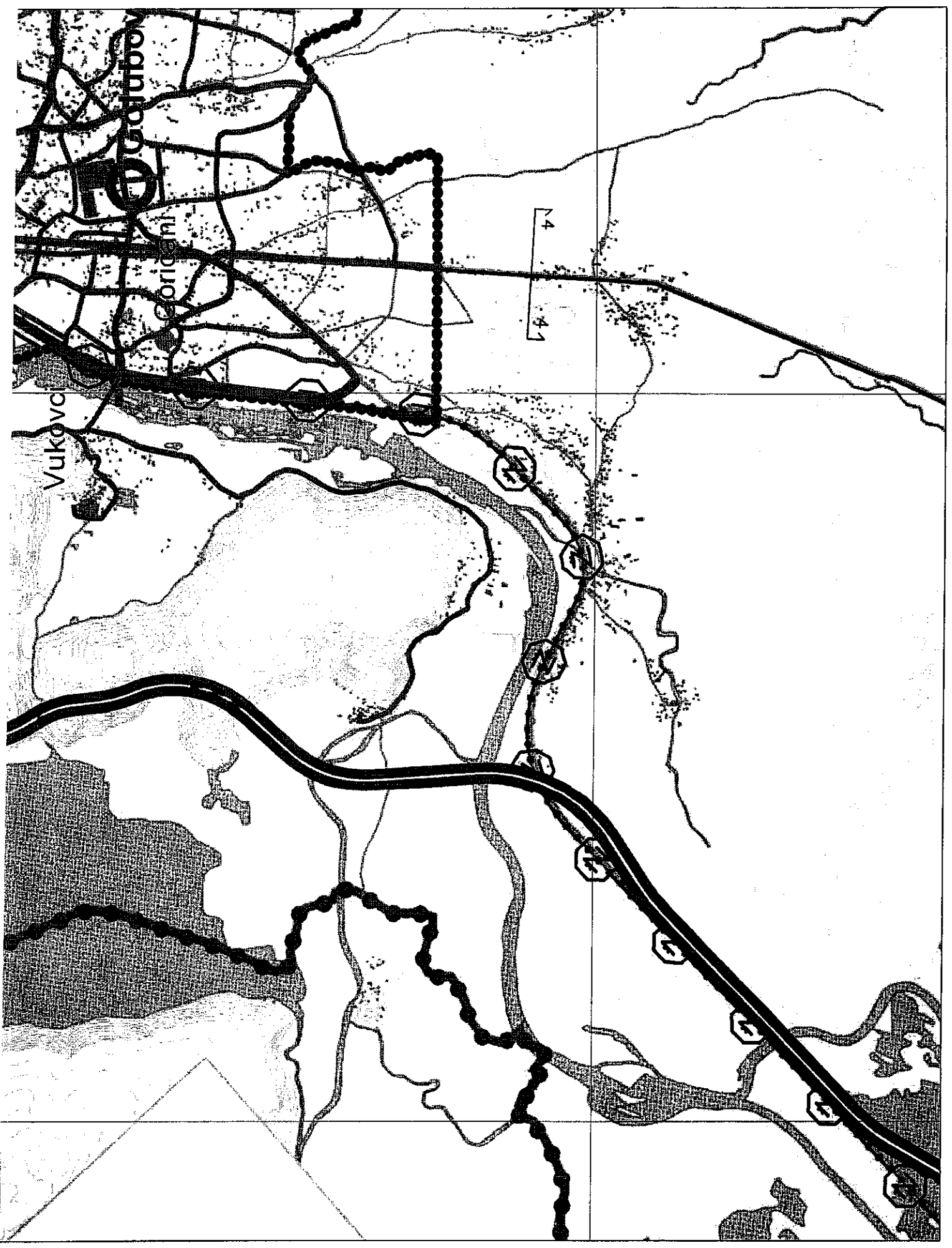


Sabirne ulice (V<40km/h)



Pristupne ulice





Горубов

Српски м.

Vukovo

4  
4  
km

4

4

4

4


4

4

4

4





DRUŠTVO SA OGRANIČENOM ODGOVORNOŠĆU "VODOVOD I KANALIZACIJA"

81000 PODGORICA, ul. Zetskih vladara bb,  
PIB: 02015641, PDV: 20/31-00109-1

Telefoni: centrala 020/440 300, fax: 440 362, komerc. sl. tel/fax: 440 364

Vodovodna mreža: 440 309, kanalizacija: 440 325, tehnička priprema 440 312  
E-mail: vikpg@t-com.me, Web. www.vikpg.co.me

Žiro računi:

PG banka: 550-1105-66

CKB: 510-8284-20

Prva banka CG: 535-9562-08

Hipotekarna banka: 520-9074-13

CRNA GORA

GLAVNI GRAD PODGORICA

Ministarstvo održivog razvoja i turizma

Broj: 1266/2

Podgorica, Crna Gora, 26.02.2015  
MINISTARSTVO ODRŽIVOG RAZVOJA I TURIZMA  
PODGORICA

Primljeno:	Org. jed	Broj	Prilog	Vrijednost
27.02.2015	05	178/11		

35967,3000-52/2015

**PREDMET:** Dostava katastra hidrotehničkih instalacija za izradu tehničke dokumentacije za rekonstrukciju magistralnog puta M-2 Podgorica – Petrovac, dionica od skretanja za naselje Kurilo do JU Osnovne škole "Niko Maroš", u naselju Bijelo Polje u Gradskoj opštini Golubovci, u smislu dogradnje pješačke staze, u zahvatu PUP-a Podgorica, investitora Agencije za izgradnju i razvoj Podgorice


Na vaš zahtjev, koji je kod nas evidentiran pod brojem 1266/1 od 11.02.2015. godine, dostavljamo vam katastar hidrotehničkih instalacija za izradu tehničke dokumentacije za rekonstrukciju magistralnog puta M-2 Podgorica – Petrovac, dionica od skretanja za naselje Kurilo do JU Osnovne škole "Niko Maroš", u naselju Bijelo Polje u Gradskoj opštini Golubovci, u smislu dogradnje pješačke staze, u zahvatu PUP-a Podgorica, investitora Agencije za izgradnju i razvoj Podgorice.

Napominjemo da ovi uslovi važe 6 (šest) mjeseci od dana izdavanja, te u slučaju da ih ne podigne u tom roku, smatramo da je investitor odustao od zahtjeva i da su Ministarstvu dostavljeni uslovi nevažeći, te je potrebno da Ministarstvo dostavi novi zahtjev.

Podgorica,

26.02.2015.godine

Izvršni direktor,  
Vladan Vučelić, dipl.ecc.



DRUŠTVO SA OGRANIČENOM ODGOVORNOŠĆU "VODOVOD I KANALIZACIJA"

81000 PODGORICA, ul. Zetskih vladara bb.

PIB: 02015641, PDV: 20/31-00109-1

Telefoni: centrala 020/440 300, fax: 440 362, komerc. sl. tel/fax: 440 364

Vodovodna mreža: 440 309, kanalizacija: 440 325, tehnička priprema 440 312

E-mail: vikpg@t-com.me, Web. www.vikpg.co.me

Žiro računi:

PG banka: 550-1105-66

CKB: 510-8284-20

Prva banka CG: 535-9562-08

Hipotekarna banka: 520-9074-13

AGENCIJA ZA IZGRADNJU I RAZVOJ  
PODGORICA

Broj: 1266/3  
Podgorica, 26. 02. 2015 20

35967, 3000-52/2015

**PREDMET:** Katastar hidrotehničkih instalacija za rekonstrukciju magistralnog puta M-2 Podgorica – Petrovac, dionica od skretanja za naselje Kurilo do JU Osnovne škole "Niko Maroš", u naselju Bijelo Polje u Gradskoj opštini Golubovci, u smislu dogradnje pješačke staze, u zahvatu PUP-a Podgorica

Na osnovu zahtjeva Ministarstva održivog razvoja i turizma, koji je kod nas evidentiran pod brojem 1266/1 od 11.12.2015. godine, za rekonstrukciju magistralnog puta M-2 Podgorica – Petrovac, dionica od skretanja za naselje Kurilo do JU Osnovne škole "Niko Maroš", u naselju Bijelo Polje u Gradskoj opštini Golubovci, u smislu dogradnje pješačke staze, u zahvatu PUP-a Podgorica, dostavljamo vam situaciju sa ucrtanim postojećim hidrotehničkim instalacijama na području i u blizini lokacije.

Priloženi geometrijski atributi šahtova vodovodnih instalacija odnose se na osovinu poklopca šahta, a ne na položaj cijevi. Položaj cjevovoda je ucrtan kao spoj tih osovina poklopca šahtova, što ne odgovara stvarnom položaju cijevi, koji kod vodovoda može biti udaljen od osovine poklopca i par metara. Stvarni položaj mora se utvrditi uvidom u svaki šaht pojedinačno.

Napominjemo da se u blizini lokacije može naići na priključne cjevovode za koje ovo Društvo ne posjeduje potrebne podatke o visinskom i horizontalnom položaju, jer prilikom izgradnje ovih cjevovoda nije urađen katastar instalacija, a na cjevovodu nijesu izvedeni vodovodni šahtovi, te u sadašnjem stanju nema mogućnosti da ih snimimo i ucrtamo njihov tačan položaj. Ukoliko se pokaže potreba za izmještanjem i rekonstrukcijom postojećih instalacija, vodoinstalaterske radove izvodi isključivo d.o.o. "Vodovod i kanalizacija" Podgorica na vaš zahtjev, a troškove izmještanja i rekonstrukcije morate izmiriti prije početka radova.

U postojećoj pješačkoj stazi postoji izveden vodovod PEVG DN110mm zaključno sa čvorom na situaciji označenom kao Č6037. U okviru izgradnje nastavka pješačke staze potrebno je izgraditi i nastavak cjevovoda PEVG DN110mm iz naprijed navedenog čvora. Na tom cjevovodu predvidjeti vodovodne priključke kao grupne, što znači za grupu objekata predvidjeti zajedničko mjesto priključenja na cjevovodu u šahtu minimalnih dimenzija 1.2x1.2x1.2m čiji je detalj neophodno prikazati (osnovu i presjek) - vodoinstalaterski i građevinski, sa specifikacijom materijala i pravim dimenzijama fazonskih komada i armatura da bi dokazali usvojene dimenzije šahta.

Šaht obavezno mora biti sa drenažom, penjalicama i poklopcem tako postavljenim da se pri silazu u šaht ne gazi po cijevima. Grupne priključke predvidjeti preko OP komada, a ne ogrlicom, koje predviđamo samo kod potrebe naknadne ugradnje na postojećem cjevovodu, a ne i kod izgradnje novog cjevovoda. Isto se odnosi na sva mjesta ogranaka – obavezno u šahtu. Zatvarače takodje predvidjeti u šahtu, a ne sa podzemnom ugradbenom garniturom, koji se ne ugrađuju u vodovodnom sistemu Podgorice. Za sve šahtove važi prethodno.

navedeno u vezi neophodnog prikaza detalja osnove i presjeka šahta te minimalnih i usvojenih dimenzija.


Hidrante za protivpožarnu zaštitu, ukoliko se predviđaju, uraditi u svemu prema važećem Pravilniku o tehničkim normativima za hidrantsku mrežu za gašenje požara ("Sl. list SFRJ 3/91"), prema kojem se postavljaju nadzemni hidranti, a samo u slučaju ako ometaju saobraćaj, postavljaju se podzemni hidranti na nezakrčenom i dostupnom mjestu. Ispred hidranta predvidjeti ugradnju zatvarača u šahtu.

Ukoliko se predviđaju javne česme ili hidranti za zalivanje zelenih površina, obavezno predvidjeti šaht sa vodomjerom za mjerenje utroška vode.

Svi vodomjeri koji se ugradjuju moraju biti sa mesinganim kućištem, impulsnim mehanizmom i radio modulom za daljinsko očitavanje, koji je prilagodjen usvojenom programu i opremi d.o.o. "Vodovod i kanalizacija" Podgorice. Vodomjeri moraju biti baždareni i moraju imati plombu Metrološkog zavoda Crne Gore sa oznakom ME.

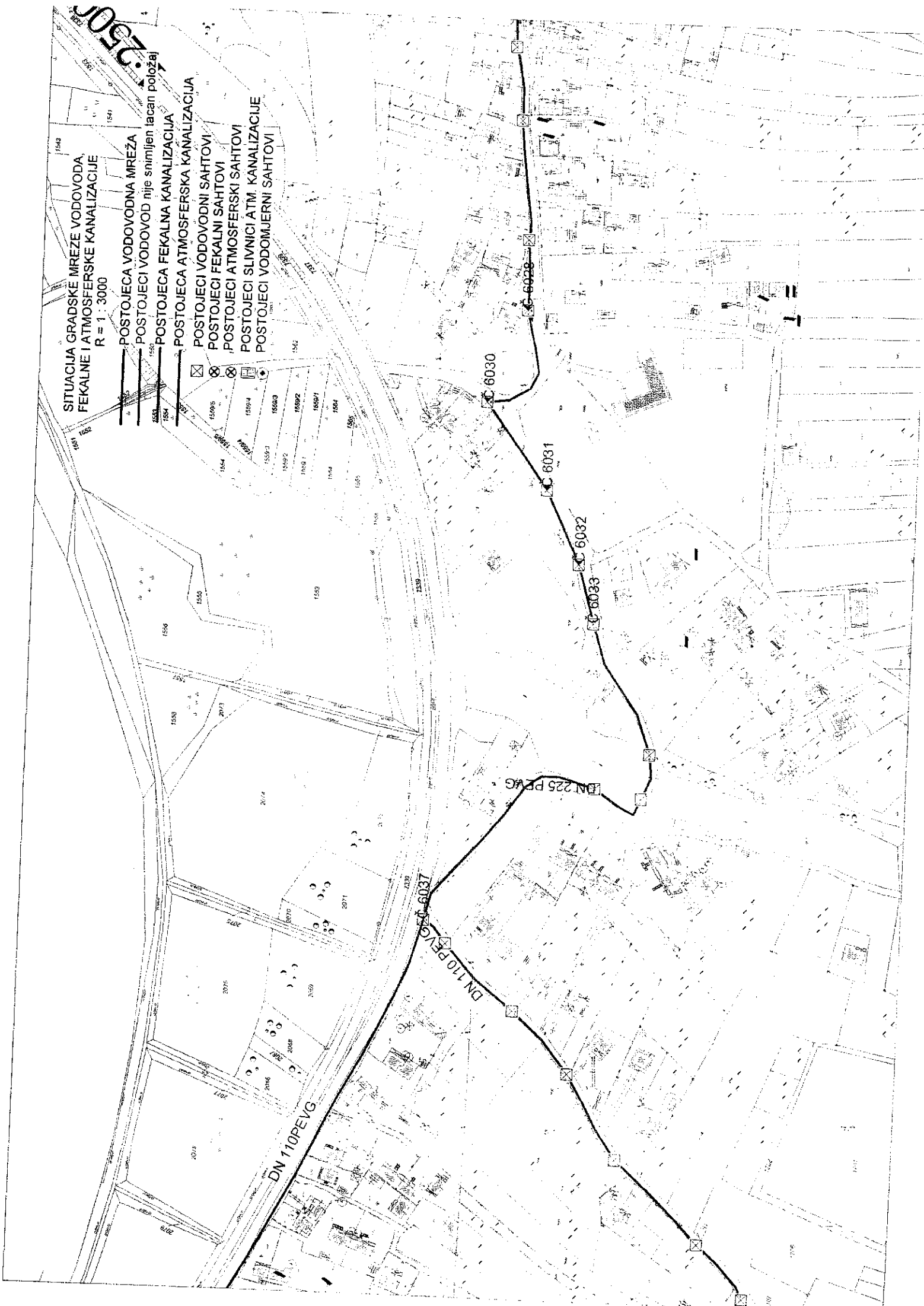
Prilog: Situacija R=1:4000

Geometrijski atributi vodovodnih čvorova  
Podgorica  
26.02.2015.godine



SITUACIJA GRADSKE MREZE VODOVODA,  
FEKALNE I ATMOSFERNE KANALIZACIJE  
R = 1 : 3000

- POSTOJEĆA VODOVODNA MREŽA
- POSTOJEĆI VODOVOD nije snimljen (sacan položaj)
- POSTOJEĆA FEKALNA KANALIZACIJA
- POSTOJEĆA ATMOSFERSKA KANALIZACIJA
- ⊗ POSTOJEĆI VODOVODNI SAHTOVI
- ⊗ POSTOJEĆI FEKALNI SAHTOVI
- ⊗ POSTOJEĆI ATMOSFERSKI SAHTOVI
- ⊗ POSTOJEĆI SLIVNICI ATM. KANALIZACIJE
- ⊗ POSTOJEĆI VODOMJERNI SAHTOVI



1:3000



KATASTAR INSTALACIJA

GEOMETRIJSKI ATRIBUTI VODOVODNIH ČVOROVA

BROJ ČVORA	Y	X	KOTA POKLOPCA	KOTA VRHA CLJEVI
Č 6028	599,083.96	4,685,031.53	KP 9.81 mnm	
Č 6030	599,022.44	4,685,056.24	KP 9.8 mnm	
Č 6031	598,964.49	4,685,014.17	KP 10.1 mnm	
Č 6032	598,916.39	4,684,991.13	KP 10.12 mnm	
Č 6033	598,877.48	4,684,979.91	KP 10.06 mnm	
Č 6036	598,768.04	4,684,975.07	KP 9.81 mnm	
Č 6037	598,675.96	4,685,086.04	KP 10.72 mnm	