



Crna Gora

Ministarstvo održivog razvoja i turizma

Direktorat za planiranje prostorom

Broj: 04-719/1

Podgorica, 20.04.2015. godine

OPŠTINA BIJELO POLJE  
Aleksandar Žurić, predsjednik

**BIJELO POLJE**

Povodom vašeg dopisa br. 06/1-531 od 20.03.2015. godine, a shodno članu 39 Zakona o uređenju prostora i izgradnji objekata («Službeni list CG», br.51/08, 34/11, 35/13 i 33/14), na **Nacrt detaljnog urbanističkog plana „Medanoviće“**, Bijelo Polje, dajemo slijedeće

#### MIŠLJENJE

Dostavljena planska dokumentacija nije urađena u skladu sa čl. 4 Zakona o izmjenama i dopunama Zakona o uređenju prostora i izgradnji objekata («Službeni list CG», br. 35/13), odnosno potrebno je dati separat sa urbanističko- tehničkim uslovima.

Takođe, saglasno članu 27 Pravilnika o bližem sadržaju i formi planskog dokumenta, kriterijumima namjene površina, elementima urbanističke regulacije i jedinstvenim grafičkim simbolima («Službeni list CG», br.24/10) , potrebno je da nam dostavite planski dokument u digitalnoj formi u skladu sa Uputstvom za primjenu Pravilnika (objavljenom na sajtu ovog Ministarstva).

U prilogu akta, dostavljamo Vam sljedeća mišljenja: Agencije za elektronske komunikacije i poštansku djelatnost br. 0404-1868/2 od 02.04.2015.godine, Ministarstva finansija broj 07-3527/1 od 27.03.2015.godine, Uprave za nekretnine broj 02-1942/1 od 17.04.2015.godine, Ministarstva odbrane broj uv 80702-816/15-2 od 01.04.2015.godine Ministarstva saobraćaja i pomorstva – Direkcija za saobraćaj br.03-2591/2 od 26.03.2015. godine, Crnogorskog elektroprenosnog sistema A.D. br. 4025 od 03.04.2015. godine, **po kojima treba postupiti.**

Obradila

Nikoleta Branković



GENERALNA DIREKTORICA  
Sanja Lješević Mitrović

IV Proleterske brigade broj 19, 81000 Podgorica

Tel: (+382) 20 446 276; (+382) 20 446 278 ; Fax: (+382) 20 446-230

Web: www.mrt.gov.me



CRNA GORA  
MINISTARSTVO ODBRANE  
Direktorat za materijalne resurse

Crna Gora  
MINISTARSTVO ODRŽIVOG RAZVOJA I TURIZMA  
PODGORICA

Primijeno:	14.04.2015		
Org. jed.	Broj	Prilog	Vrijednost
04	719/7		

Broj: uv 80702-816/15-2  
Podgorica, 01.04.2015. god.

MINISTARSTVO ODRŽIVOG RAZVOJA I TURIZMA

IV Proleterske brigade br.19, Podgorica

U skladu sa vašim aktom broj 04 – 719/2 od 23.03.2015.godine, Ministarstvo odbrane daje

MIŠLJENJE

na Nacrt Detaljnog urbanističkog plana „Medanoviće“  
Bijelo Polje

Shodno vašem dopisu, Ministarstvo odbrane je izvršilo uvid u Nacrt Detaljnog urbanističkog plana „Medanoviće“ u Opštini Bijelo Polje. U dostavljenoj planskoj dokumentaciji nisu obuhvaćene lokacije koje koristi Ministarstvo odbrane Crne Gore.

U skladu sa članom 39 Zakona o uređenju prostora i izgradnji objekata („Sl.list CG“ br. 51/08, 40/10, 34/11, 47/11, 35/13, 39/13 i 33/14), Ministarstvo odbrane daje pozitivno mišljenje na Nacrt Detaljnog urbanističkog plana „Medanoviće“, Opština Bijelo Polje





Crna Gora

UPRAVA ZA NEKRETNINE

Broj: 02-1942 / 1

Podgorica, 17.04.2015.godine

Crna Gora  
MINISTARSTVO ODRŽIVOG RAZVOJA I TURIZMA  
PODGORICA

Primljeno:	17.04.2015		
Org. jed.	Broj	Prilog	Vrijednost
04	719	8	

**Ministarstvo održivog razvoja i turizma**  
**Direktorat za planiranje prostorom**  
n/r **Generalne direktorice g-de Sanje Lješковиć Mitrović**

Podgorica

**Predmet: Odgovor na predmet 04-719/2**

Poštovana,

Zahvaljujemo se na dostavljenoj dokumentaciji Nacrta Detaljnog urbanističkog plana "Medanoviće", Opština Bijelo Polje.

U skladu sa Zakonom o uređenju prostora i izgradnji objekata (sl.list CG, br. 51/08, 40/10, 34/11 i 35/13), Uprava za nekretnine je dužna da plan parcelacije utvrđen planskim dokumentom prenese na katastarske planove u roku od 30 dana od dana dostavljanja, međutim u više navrata kao i kod izrade ovog Zakona isticali smo da prenošenje plana parcelacije nije u skladu sa Zakonom o državnom premjeru i katastru nepokretnosti ("Sl. list RCG", br. 29/07 od 25.05.2007, "Sl. list Crne Gore", br. 32/11 od 01.07.2011).

Na osnovu dostavljene dokumentacije i priloženog plana parcelacije, može se zaključiti da je crtež Plan parcelacije, pripremljen u skladu sa našim, u prethodnom periodu dostavljenim sugestijama, koji se odnose na struktuiranje podataka za plan parcelacije.

Dostavljena planska dokumentacija, konkretno vektorska forma crteža, ne sadrži konkretno samo podatke o planu parcelacije, ali se na osnovu lezerske strukture mogu izdvojiti podaci.

Potrebno je posebno pripremiti crtež, kao vektorsku formu koja sadrži decidno koordinate detaljnih tačaka urbanističkih parcela, linija odnosno poligona koji definišu urbanističku parcelu, broj urbanističke parcele i zahvat.

S poštovanjem,



**DIREKTOR,**  
*Dragan Kovačević*  
**Dragan Kovačević**



**CRNA GORA  
MINISTARSTVO FINANSIJA**

Broj: 07-3527/1  
Podgorica, 27.03.2015. godine

Crna Gora  
MINISTARSTVO ODRŽIVOG RAZVOJA I TURIZMA  
PODGORICA

Primijeno: 06.04.2015			
Org. jed.	Broj	Prilog	Vrijednost
04	719/5		

**MINISTARSTVO ODRŽIVOG RAZVOJA I TURIZMA  
Direktorat za planiranje prostorom  
-n/r generalne direktorice, g-đe Sanje Lješковиć Mitrović-**

Poštovana gospođo Lješковиć Mitrović,

U vezi Vašeg zahtjeva broj 04-719/2 od 24.03.2015. godine, kojim ste tražili dostavljanje mišljenje Ministarstva finansija na Nacrt Detaljnog urbanističkog plana „Medanoviće“, Opština Bijelo Polje, a u skladu sa članom 39 Zakona o uređenju prostora i izgradnji objekata („Službeni list CG“, br. 51/08, 40/10, 34/11, 47/11, 35/13, 39/13 i 33/14), obavještavamo Vas da Ministarstvo finansija nema primjedbi sa aspekta svoje nadležnosti.

Ujedno, napominjemo da je prilikom izrade svih prostorno planskih dokumenata, značajno uzeti u obzir imovinsko pravne odnose na nepokretnosti koja se nalazi u zahvatu istih.

S poštovanjem,

GENERALNA DIREKTORICA





CRNA GORA

Crna Gora  
MINISTARSTVO ODRŽIVOG RAZVOJA I TURIZMA  
PODGORICA

Primijeno:	07.04.2015		
Org. jed.	Broj	Prilog	Vrijednost
04	719/6		

AGENCIJA ZA ELEKTRONSKE KOMUNIKACIJE I POŠTANSKU DJELATNOST

TEL: +382 (0)20 406 700  
FAX: +382 (0)20 406 702  
E-MAIL: ekip@ekip.me  
www.ekip.me

Broj: 0404-1868/2  
Podgorica, 02.04.2015. godine

**MINISTARSTVO ODRŽIVOG RAZVOJA I TURIZMA**  
- Direktorat za planiranje prostorom -

**PODGORICA**  
IV Proleterske brigade br. 19

**Predmet: Mišljenje na Nacrt Detaljnog urbanističkog plana „Medanovići“ u opštini Bijelo Polje**

Dopisom broj: 04-719/2 od 23.03.2015.godine dostavili ste ovoj Agenciji Nacrt Detaljnog urbanističkog plana „Medanovići“ u opštini Bijelo Polje, i tom prilikom tražili mišljenje na isti.

Agencija, nakon uvida u dio predmetnog dokumenta koji se odnosi na elektronsku komunikacionu infrastrukturu, smatra da je u istom potrebno izvršiti izvjesne izmjene i dopune najnovijim podacima. Prilikom izmjena i dopuna planskog dokumenta potrebno je uzeti u obzir kako postojeće stanje u pogledu elektronske komunikacione infrastrukture i usluga, tako i planiranje razvoja usluga u skladu sa trendovima u razvijenim društvima.

Na osnovu navedenog, Agencija smatra da je prilikom prezentovanja postojećeg stanja potrebno uzeti u obzir sledeće:

1. Podatke o broju instaliranih i aktivnih priključaka, broju korisnika pojedinih servisa, broju stanovnika u pojedinim djelovima u poređenju sa prosjekom za CG i EU, kako bi planiranje budućeg stanja bilo zasnovano na realnim osnovama (broju i strukturi stanovništva, pokrivenosti teritorije i populacije, strategijama razvoja i sl.).

S tim u vezi, na osnovu podataka dobijenih od operatora 31.12.2014.godine, dajemo pregled stanja elektronskih komunikacija na teritoriji opštine Bijelo Polje, koje treba uvrstiti u predmetni planski dokument.

**Usluge fiksne telefonije** pružaju 3 operatora i to:

- a) Crnogorski Telekom na teritoriji opštine Bijelo Polje ima u funkciji 20 komutacionih čvorova:

BP TKC BIJELO POLJE	BP RSS KOVREN	BP RSS NIKOLJAC	BP RSS RAVNA RIJEKA
BP RSS BRZAVA	BP RSS LJEŠNICA	BP RSS PAVINO POLJE	BP RSS TOMAŠEVO
BP RSS CRNCA	BP RSS LOZNA	BP RSS POTKRAJCI	BP RSS ZAIMOVICA
BP RSS DOBRAKOVO	BP RSS MEDANOVICI	BP RSS RAKONJE	LIVADE
BP RSS GUBAVAC	BP RSS NEDAKUSI	BP RSS RASOVO	BP RSS ZATON
			BP RSS BISTRICA

U okviru fiksne mreže Crnogorskog Telekoma u funkciji su sledeći aktivni priključci:

Vrsta aktivnih priključka	Fizička lica	Pravna lica	Ukupno
PSTN (Public Switched Telephone Network)	2534	485	3019
ISDN (Integrated Services Digital Network)	15	53	68
IMS (IP Multimedia Subsystem)	3132	263	3395
IP Centrex FTTx	0	0	0
Ruralni	90	0	90
<b>Ukupno:</b>	<b>5771</b>	<b>801</b>	<b>6572</b>

- b) Mtel na teritoriji opštine Bijelo Polje ima u funkciji 36 aktivna fiksna telefonska priključka (29 za fizička i 7 za pravna lica) putem WiMAX (Worldwide Interoperability for Microwave Access) tehnologije;
- c) Pošta Crne Gore u svojim poslovnici „Bijelo Polje br. 1“ ima u funkciji 2 PSTN govornice preko koje pruža uslugu javnih telefonskih govornica.

**Usluge fiksnog širokopojasnog pristupa Internetu preko kablova** na teritoriji opštine Bijelo Polje pružaju 2 operatora, i to:

- a) Crnogorski Telekom na teritoriji opštine Bijelo Polje ima u funkciji 20 ADSL čvorova:

BP TKC BIJELO POLJE	BP RSS KOVREN	BP RSS NIKOLJAC	BP RSS RAVNA RIJEKA
BP RSS BRZAVA	BP RSS LJEŠNICA	BP RSS PAVINO POLJE	BP RSS TOMAŠEVO
BP RSS CRNCA	BP RSS LOZNA	BP RSS POTKRAJCI	BP RSS ZAIMOVICA
BP RSS DOBRAKOVO	BP RSS MEDANOVICI	BP RSS RAKONJE	LIVADE
BP RSS GUBAVAC	BP RSS NEDAKUSI	BP RSS RASOVO	BP RSS ZATON
			BP RSS BISTRICA

U okviru širokopojasnog pristupa Crnogorskog Telekoma u funkciji su sledeći aktivni priključci:

Vrsta ADSL priključka	Fizička lica	Pravna lica	Ukupno
ADSL (Asymmetric Digital Subscriber Line)	2113	274	2387
FTTH (Fiber To The Home)	253	41	294
<b>Ukupno:</b>	<b>2366</b>	<b>315</b>	<b>2681</b>

- b) M-kabl na teritoriji opštine Bijelo Polje ima u funkciji 598 aktivnih priključaka (589 za fizička i 9 za pravna lica) putem KDS (Kablovski Distributivni Sistem) tehnologije.

**Usluge fiksnog-bežičnog širokopojasnog pristupa Internetu** na teritoriji opštine Bijelo Polje pružaju 4 operatora:

- a) Mtel na teritoriji opštine Bijelo Polje ima u funkciji 84 aktivna priključka (73 za fizička i 11 za pravna lica) putem WiMAX tehnologije;

- b) SBS Net Montenegro na teritoriji opštine Bijelo Polje ima u funkciji 6 aktivnih priključaka (pravna lica) putem postojeće satelitske opreme;
- c) Crnogorski Telekom ovu vrstu usluge pruža preko WiFi (Wireless-Fidelity) tehnologije;
- d) MNNews ovu vrstu usluge pruža preko WiFi (Wireless-Fidelity) tehnologije.

**Usluge mobilnih elektronskih komunikacija** na teritoriji opštine Bijelo Polje pružaju 3 operatera, i to:

- a) Telenor na teritoriji opštine Bijelo Polje ima 16214 aktivnih SIM kartica.
- b) T-mobile na teritoriji opštine Bijelo Polje ima 17442 aktivnih SIM kartica.
- c) M:tel na teritoriji opštine Bijelo Polje ima 25230 aktivnih SIM kartica.

**Usluge distribucije AVM sadržaja** na teritoriji opštine Bijelo Polje pružaju 4 operatera, i to:

- a) Crnogorski Telekom ovu uslugu pruža za 2549 korisnika posredstvom IPTV (Internet Protocol Television) tehnologije;
- b) M-kabl ovu uslugu pruža za 974 korisnika posredstvom KDS (Kablovski Distributivni Sistem) tehnologije;
- c) Total TV Montenegro ovu uslugu pruža za 2456 korisnika posredstvom DTH (Direct To Home) tehnologije;
- d) BBM ovu uslugu pruža za 621 korisnika posredstvom MMDS (Multichannel Multipoint Distribution Service) tehnologije.

Prema podacima iz Monstata od poslednjeg popisa, opština Bijelo Polje broji 46051 stanovnika i 13199 domaćinstava.

Shodno prethodno navedenim podacima od operatera i Monstata, primjenom uobičajne metodologije (koja je zasnovana na ukupnom broju stanovnika i ukupnom broju priključaka) dolazi se do sledećih rezultata:

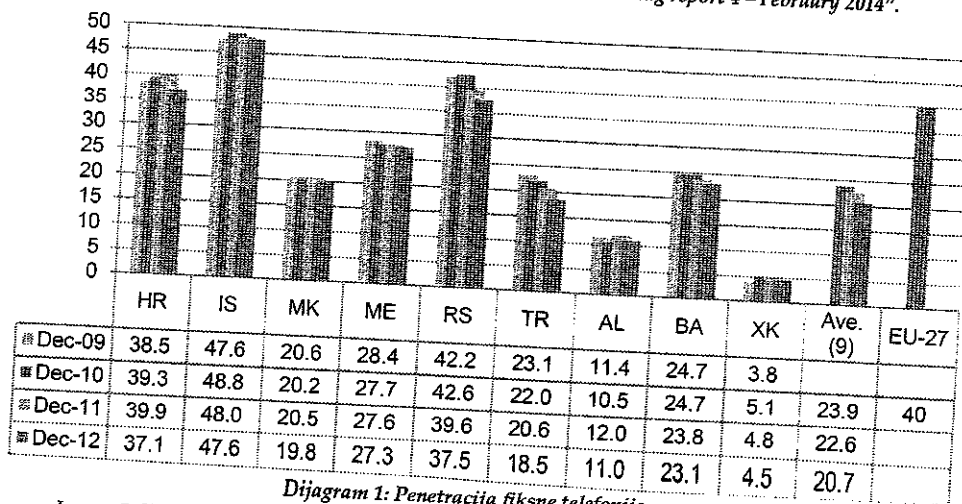
- penetracija fiksne telefonije u opštini Bijelo Polje iznosi 14,35%;
- penetracija fiksnog širokopojsnog pristupa u opštini Bijelo Polje iznosi 7,32%.
- penetracija mobilne telefonije u opštini Bijelo Polje iznosi 127,87%.

U cilju adekvatnog procenjivanja stepena razvoja elektronskih komunikacija u opštini Bijelo Polje, za poređenje mogu poslužiti podaci o penetraciji fiksne i mobilne telefonije i fiksnog širokopojsnog pristupa za Crnu Goru i za nekoliko država koje su obuhvaćene Izveštajem Cullen International-a „*Enlargement countries monitoring report 4 – February 2014*“. Poređenje penetracije fiksne i mobilne telefonije, i fiksnog širokopojsnog pristupa za opštinu Bijelo Polje sa prosjekom za Crnu Goru (Tabela 1), kao i prosjekom za posmatrane zemlje i prosjekom za EU-27 (Dijagram 1, Dijagram 2 i Dijagram 3 u nastavku), ukazuje da je:

- penetracija fiksne telefonije ispod prosjeka u Crnoj Gori i prosjeka u EU;
- penetracija fiksnog širokopojsnog pristupa značajno ispod prosjeka u Crnoj Gori i prosjeka u EU;
- penetracija mobilne telefonije ispod prosjeka u Crnoj Gori i neznatno ispod prosjeka u EU.

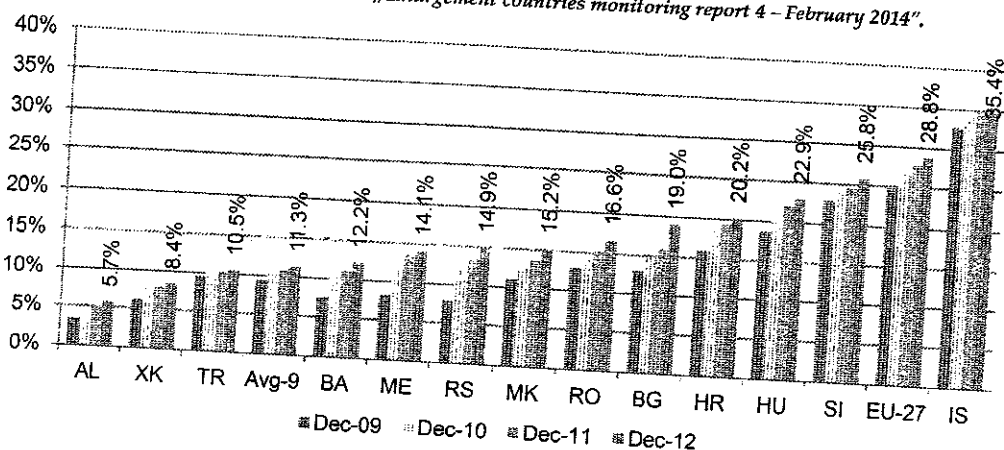
Penetracija fiksne telefonije u CG	Penetracija fiksnog širokopojasnog pristupa u CG	Penetracija mobilne telefonije u CG
27,3%	14,1%	159,5%

Tabela 1: Penetracija fiksne i mobilne telefonije, fiksnog i mobilnog širokopojasnog pristupa za Crnu Goru.  
Izvor: Cullen International-a „Enlargement countries monitoring report 4 – February 2014“.



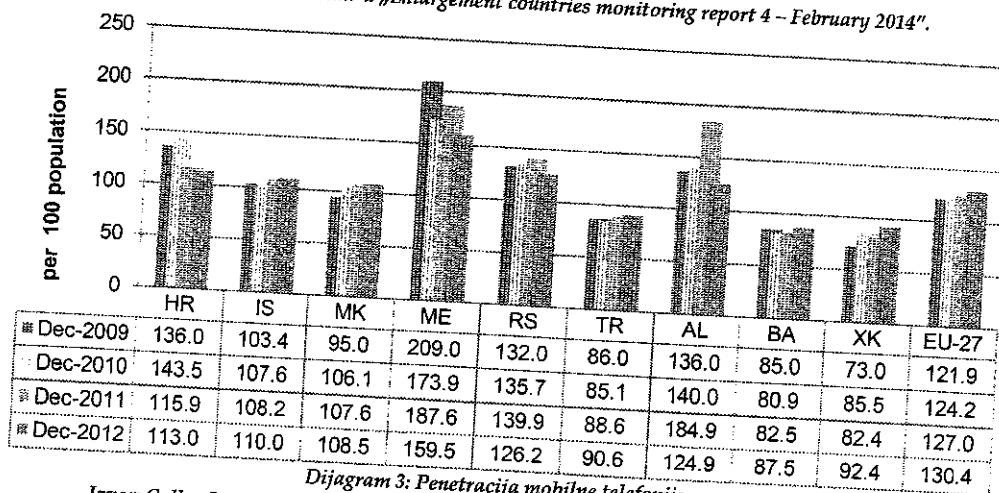
Dijagram 1: Penetracija fiksne telefonije

Izvor: Cullen International-a „Enlargement countries monitoring report 4 – February 2014“.



Dijagram 2: Penetracija fiksnog širokopojasnog pristupa

Izvor: Cullen International-a „Enlargement countries monitoring report 4 – February 2014“.



Dijagram 3: Penetracija mobilne telefonije

Izvor: Cullen International-a „Enlargement countries monitoring report 4 – February 2014“.



Međutim, ako se uzme u obzir da prosječno domaćinstvo u Bijelom Polju broji 3 člana (što je iznad prosjeka EU), a da su usluge fiksne telefonije, fiksnog širokopojasnog pristupa i distribucije AVM sadržaja zastupljene na nivou domaćinstva, značajan podatak je i penetracija ovih usluga izračunata po metodologiji koja uzima u obzir broj domaćinstava i broj priključaka za fizička lica (Tabela 2). Prema ovoj metodologiji:

- penetracija fiksne telefonije u opštini Bijelo Polje iznosi 43,94%, što je znatno ispod prosjeka u Crnoj Gori;
- penetracija fiksnog širokopojasnog pristupa u opštini Bijelo Polje iznosi 22,94%, što je znatno ispod prosjeka u Crnoj Gori;
- penetracija broja priključaka usluga distribucije AVM sadržaja u opštini Bijelo Polje iznosi 50,00%, što je ispod prosjeka u Crnoj Gori.

Penetracija fiksne telefonije u CG na nivou domaćinstava	Penetracija fiksnog širokopojasnog pristupa u CG na nivou domaćinstava	Penetracija distribucije AVM sadržaja u CG na nivou domaćinstava
73,85%	43,69%	79,01%

Tabela 2 : Penetracija fiksne telefonije, fiksnog širokopojasnog pristupa i distribucije AVM sadržaja za Crnu Goru na nivou domaćinstva.  
Izvor: Podaci prikupljeni od operatora 31.12.2014.

S tim u vezi, na isti način bi bilo korisno uraditi procjenu za prostor određen granicama predmetnog planskog dokumenta, a polazeći od karakteristika tog prostora.

2. Lokacije radio baznih stanica (RBS) mobilne telefonije, MMDS stanica, WiMAX stanica i radiodifuznih predajnika koji se nalaze na teritoriji opštine Bijelo Polje i koje svojim signalom pokrivaju teritoriju koja je zahvaćena predmetnim planskim dokumentom, u Prilogu vam dostavljamo spisak baznih stanica na teritoriji opštine Bijelo Polje.

Nadalje, s obzirom da planirano stanje treba da omogući dalji razvoj elektronske komunikacione infrastrukture, predlažemo da se u okviru planiranog stanja uzme u obzir i sledeće:

1. Da se plan elektronske komunikacione mreže zasniva kako na realizaciji planova operatora, tako i na infrastrukturi koju bi lokalna samouprava mogla koristiti za svoje potrebe: povezivanje organa lokalne samouprave, video nadzor, telemetrijske tačke, informativni turistički punktovi i sl, čemu bi trebalo posvetiti posebnu pažnju;
2. Da se u tekstu predmetnog planskog dokumenta istakne da se, shodno Strategiji razvoja informacionog društva 2012-2016, u narednom periodu prioritet daje razvoju širokopojasnih pristupnih mreža (žičnih i bežičnih);
3. Da se planirani kapaciteti (objekti, kanalizacija i antenski stubovi) predvide za mogućnost korišćenja od strane više operatora.

Takođe, pri izmjena i dopunama planskog dokumenta potrebno je navesti i pridržavati se sledećih priopisa, koji su doneseni na osnovu Zakona o elektronskim komunikacijama:

- Pravilnik o širini zaštitnih zona i vrsti radio koridora u kojima nije dopušteno planiranje i gradnja drugih objekata („Službeni list Crne Gore“ broj 33/14),
- Pravilnika o zajedničkom korišćenju elektronske komunikacione infrastrukture i povezane opreme („Službeni list Crne Gore“ broj 52/14) i
- Pravilnik o graničnim vrijednostima parametra elektromagnetnog polja u cilju ograničavanja izlaganja populacije elektromagnetnom zračenju („Službeni list Crne Gore“ broj 15/10).

S poštovanjem,



# Antenski stubovi

Friday, July 14, 2014  
10:31:55 AM

Opština	Lokacija	Operator	Geografska širina osnove stuba (WGS84)	Geografska dužina osnove stuba (WGS84)	Nadmorska visina	Tip stuba	Dimenzije stuba
Bijelo Polje	TKC BIJELO POLJE	CT	43°02'5.11"N	019°44'56.31"E	568	Č. Rešetkasti	h=30m R=450cm
Bijelo Polje	DOBRAKOVO	CT	43°09'21.36"N	019°46'13.46"E	863	Č. Rešetkasti	h=24m 4 str. l=310cm
Bijelo Polje	NIKOLIAC	CT	43°01'52.51"N	019°44'33.82"E	575	Č. Rešetkasti	h=36m 3 str. l=250cm
Bijelo Polje	Bojigina	TELENOR	43°02'55.63"N	19°47'19.02"E	610.0 m	tip S-42, trougaoni rešetkasti	H = 42.0 m
Bijelo Polje	Dobrakovo	TELENOR	43°09'19.76"N	19°46'29.76"E		tip S-30 B trougaoni rešetkasti	H = 30.0 m
Bijelo Polje	Babića brjega	RDC	45°02'9.98"N	019°44'3.20"E	735 m	kvadrat	25m
Bijelo Polje	Obrov	RDC	43°01'34.30"N	019°45'34.50"E	957 m	kvadrat	22 m
Bijelo Polje	Obrov	RDC	43°01'34.30"N	019°45'34.50"E	957 m	kvadrat	26 m
Bijelo Polje	Ravna Rijeka	RDC	42°58'29.51"N	019°41'47.5"E	940 m	kvadrat	25m
Bijelo Polje	Kanje	RDC	43°08'34.9"N	019°46'03.1"E	800m	kvadrat	25m
Bijelo Polje	Bioča	RDC	42°56'38.8"	19°51'47.3"		kvadrat	33m
Bijelo Polje	Kurilo BP	RDC	43°02'6.15"N	019°51'32.19"E	1314	kvadrat	25m
Bijelo Polje	Pemića Krš	RDC	42°59'10.15"N	019°47'40.97"E	980 m	kvadrat	30m
Bijelo Polje	Gaića	RDC	43°04'52.30"N	019°36'11.30"E	1218 m	kvadrat	20m
Bijelo Polje	Gaića	RDC	43°04'52.30"N	019°36'11.30"E	1218 m	kvadrat	h=25 m
Bijelo Polje	Grab	RDC	43°11'25.0"	19°36'01.8"	1275 m	kvadrat	25m
Bijelo Polje	Lozna	RDC	42°57'24.5"	19°53'32.6"	906 m	cijev	12m
Bijelo Polje	Sokolovac	RDC	43°02'49.60"N	019°58'01.40"E	1265 m	kvadrat	25m
Bijelo Polje	Gradjevo	RDC	42°59'21.4"	19°53'09.3"	915 m	kvadrat	25m
Bijelo Polje	Prijetoz	RDC	42°57'28"	19°48'29"	784 m	kvadrat	25m

Opština	Lokacija	Operator	Geografska širina osnove staba (WGS84)	Geografska dužina osnove staba (WGS84)	Nadmorska visina	Tip staba	Dimenzije staba
Bijelo Polje	Granačarevo	RDC	43°04'43,6"	19°40'39,8"	1090 m	kvadrat	2,5m
Bijelo polje	Bijela rada	MTEL	43°02'06,00"N	19°45'10,00"E	579 m	Fasadni nosač	h=6,20 m
Bijelo polje	Željeznička stanica	MTEL	43°03'17,00"N	19°46'11,00"E	563 m	Dva čelična antenska nosača na peronu	h=5m

**Ukupan broj:** 3



# Radio bazne stanice

Friday, July 11, 2014

10:51:56 AM

Operator	Opština	Naziv lokacije	Tip RBS-a
Telenor	Bijelo Polje	Bijelo Polje 2	GSM/UMTS
Telenor	Bijelo Polje	Bijelo Polje TKC	GSM/DCS1800/UMTS
Telenor	Bijelo Polje	Boljanina	GSM/DCS1800/UMTS
Telenor	Bijelo Polje	Femića krš	GSM/UMTS
Telenor	Bijelo Polje	Galica	GSM
Telenor	Bijelo Polje	Grandarevo	GSM
Telenor	Bijelo Polje	MESOPROMET	GSM/DCS1800
Telenor	Bijelo Polje	Dobrakovo	GSM/UMTS
Telenor	Bijelo Polje	Ravna Rijeka	GSM
Telenor	Bijelo Polje	Obrov	GSM/DCS1800/UMTS
Telenor	Bijelo Polje	Kurilo BP	GSM/UMTS
Telenor	Bijelo Polje	Grab	GSM
Telenor	Bijelo Polje	Korita BP	GSM
Telenor	Bijelo Polje	Godijevo	GSM
Telenor	Bijelo Polje	Kanje	GSM
Mtel	Bijelo Polje	BP01 Babica Brijeg	GSM/DCS1800/UMTS
Mtel	Bijelo Polje	BP02 Obrov	GSM/UMTS/WIMAX
Mtel	Bijelo Polje	BP03 Ravna Rijeka	GSM
Mtel	Bijelo Polje	BP04 Kanje	GSM
Mtel	Bijelo Polje	BP05 Broca	GSM
Mtel	Bijelo Polje	BP09 Kurilo Bjelopoljsko	GSM
Mtel	Bijelo Polje	BP10 Femića krš	GSM
Mtel	Bijelo Polje	BP11 Bijelo Polje	GSM/DCS1800/UMTS
Mtel	Bijelo Polje	BP14 Galica	GSM
Mtel	Bijelo Polje	BP15 Grab	GSM
Mtel	Bijelo Polje	BP17 Boljanina	GSM/UMTS
Mtel	Bijelo Polje	BP19 Godijevo	GSM
Mtel	Bijelo Polje	BP22 Sokolovac	GSM
Mtel	Bijelo Polje	BP27 ŽS Bijelo Polje	GSM/DCS1800/UMTS
Mtel	Bijelo Polje	BPW11 Hotel BIJELA RADA	WIMAX
T-mobile	Bijelo Polje	Dobrakovo	GSM
T-mobile	Bijelo Polje	Kurilo BP	GSM
T-mobile	Bijelo Polje	Femića Krš	GSM
T-mobile	Bijelo Polje	TKC Bijelo Polje	GSM/DCS1800/UMTS

Operator	Opština	Naziv lokacije	Tip RBS-a
T-mobile	Bijelo Polje	Obrov	GSM
T-mobile	Bijelo Polje	Grab	GSM
T-mobile	Bijelo Polje	Sokolovac	GSM
T-mobile	Bijelo Polje	Babica Brijeg	GSM
T-mobile	Bijelo Polje	Ravna Rijeka	GSM
T-mobile	Bijelo Polje	Nikoljac	GSM/UMTS
T-mobile	Bijelo Polje	Godijevo	GSM
T-mobile	Bijelo Polje	Boljanine	GSM
T-mobile	Bijelo Polje	Lozna	GSM
T-mobile	Bijelo Polje	Gatica	GSM
T-mobile	Bijelo Polje	Grančarevo	GSM

45



Operator	Opština	Lokacija	Naziv objekta	Geografske koordinate	Ukupna površina	Spratnost
CT	Bijelo Polje	Tršova br.25	BP TKC BIJELO POLJE		928	P+P1+P2
CT	Bijelo Polje	Bistrica bb	BP RSS BISTRICA	019°50'48.10"E 43°04'08.10"N	14.60	P
CT	Bijelo Polje	Gubavač bb	BP RSS GUBAVAC	019°46'51.30"E 43°06'10.00"N	12	P
CT	Bijelo Polje	Kovren bb	BP RSS KOVREN	019°33'45.60"E 43°10'42.30"N	10.54	P
CT	Bijelo Polje	Zaton	BP RSS ZATON	019°48'11.70"E 42°59'32.00"N	16.50	P
CT	Bijelo Polje	Crnča bb	BP RSS CRNCA	019°51'33.20"E 42°58'34.50"N	16.90	P
CT	Bijelo Polje	Lozna bb	BP RSS LOZNA	019°52'20.80"E 42°57'17.30"N	9.30	P
CT	Bijelo Polje	Brzava bb	BP RSS BRZAVA	019°48'37.10"E 42°57'44.80"N	16.0	P
CT	Bijelo Polje	Ravna Rijeka bb	BP RSS RAVNA RIJEKA	019°43'16.90"E 42°59'13.80"N	14.50	P
CT	Bijelo Polje	Pavino Polje	BP RSS PAVINO POLJE	019°36'53.80"E 43°10'00.80"N	10.02	P
CT	Bijelo Polje	Potkrajci bb	BP RSS POTKRAJCI	019°46'32.80"E 43°04'43.00"N	12	P
CT	Bijelo Polje	Nedakusi bb	BP RSS NEDAKUSI	019°46'07.10"E 43°03'26.60"N	11.30	P
CT	Bijelo Polje	Tomaševo bb	BP RSS TOMAŠEVO	019°38'17.70"E 43°04'08.00"N	13	P
CT	Bijelo Polje	Dobrakovo bb	BP RSS DOBRAKOVO	019°46'33.40"E 43°08'17.20"N	10.80	P
CT	Bijelo Polje	Rasovo bb	BP RSS RASOVO	019°46'24.30"E 43°02'36.30"N	12	P
CT	Bijelo Polje	Lješnica bb	BP RSS LJESNICA	019°46'33.40"E 43°08'17.20"N	12	P
CT	Bijelo Polje	Medanovići bb	BP RSS MEDANOVICI	019°43'53.80"E 43°01'41.50"N	12	P
CT	Bijelo Polje	Zaimovića Livade	BP RSS ZAIMOVICA LIVADE	019°44'29.90"E 43°02'03.00"N	12	P
CT	Bijelo Polje	Rakonje bb	BP RSS RAKONJE	019°44'02.10"E 43°01'38.70"N	12	P
CT	Bijelo Polje	Nikoljac bb	BP RSS NIKOLJAC	019°44'32.70"E 43°01'43.40"N	12	P
CT	Bijelo Polje	DOBRAKOVO	kontejner	019°46'13.46"E 43°09'21.36"N	5,8	kontejner
CT	Bijelo Polje	NIKOLJAC	outdoor			

Operator	Opština	Lokacija	Naziv objekta	Geografske koordinate	Ukupna površina	Spratnost
Telenor	Bijelo Polje	Dobrakovo	KO Dobrakovo	E 19°46'29.73" N 43°09'78"	9.8	
RDC	Bijelo Polje	Bioča		19°51'47.50"E 42°56'38.70"N	8.8	
Mtel	Bijelo Polje	Bijela Rada		19°21'50.00"E 43°21'21.00"N		
RDC	Bijelo Polje	Kuriš BP		19°51'32.19"E 43°02'06.15"N	Objekat 22,4; Kontejner 17,7	
RDC	Bijelo Polje	Obrov		19°45'34.50"E 43°01'34.30"N	35,8 Stari objekat 7,5 (prazan)	
RDC	Bijelo Polje	Lozna		019°53'32.60"E 42°57'24.50"N	1	
RDC	Bijelo Polje	Ravna Rijeka	RSS RAVNA RJEKA	019°41'47.50"E 42°58'29.51"N	1	
RDC	Bijelo Polje	Babića Brijeg		019°44'03.20"E 43°02'09.98"N	1	
RDC	Bijelo Polje	Sokolovac		019°58'01.40"E 43°02'19.60"N	1	
RDC	Bijelo Polje	Kanje		019°46'03.10"E 43°08'34.90"N	1	
RDC	Bijelo Polje	Femića Krš		019°47'40.97"E 42°59'10.15"N	13.4	
Telenor	Bijelo Polje	BOLJANINA		19°47'19.02"E 43°02'55.65"N	9.80	
RDC	Bijelo Polje	Prijelozi		019°48'30.30"E 42°56'26.10"N	9.1	
RDC	Bijelo Polje	Gafica		019°36'11.30"E 43°04'52.30"N	3.8	
RDC	Bijelo Polje	Grančarevo		019°40'39.80"E 43°04'43.60"N	1	
RDC	Bijelo Polje	Godijevo		019°53'09.30"E 42°59'21.40"N	1	
RDC	Bijelo Polje	Grab		019°36'01.80"E 43°11'25.00"N	10	
CT	Bijelo Polje	Nadakusi	RSS Nadakusi	019°46'07.10"E 43°03'26.60"N	11.30	
CT	Bijelo polje	Femića Krš	Kontejner	019°47'23.99"E 42°59'10.34"N	5.8	Kontejner
CT	Bijelo Polje	Grab	Kontejner	019°36'00.50"E 43°11'25.86"N	5.8	Kontejner
CT	Bijelo Polje	Sokolovac	Kontejner	019°58'01.57"E 43°02'19.58"N	5.8	Kontejne

Ukupan broj: 13





CRNA GORA  
MINISTARSTVO SAOBRAĆAJA I POMORSTVA  
DIREKCIJA ZA SAOBRAĆAJ  
Broj, 03-2591/2  
Podgorica, 26.03.2015.god.

Crna Gora  
MINISTARSTVO ODRŽIVOG RAZVOJA I TURIZMA  
PODGORICA

Primljeno: 30.03.2015			
Org. jed.	Broj	Prilog	Vrijednost
04	719	/3	

**MINISTARSTVO ODRŽIVOG RAZVOJA I TURIZMA**  
**Direktorat za planiranje prostorom**

**PREDMET: Mišljenje po pitanju Nacrta Detaljnog urbanističkog plana „Medanoviće”, u Bijelom Polju**

Veza :Vaš zahtjev br. 04-719/2 od 23.03.2015 godine

Direkcija za saobraćaj, rješavajući po zahtjevu Ministarstva održivog razvoja i turizma br.03-2591/1 od 24.03.2015 godine, a shodno članu 5 Zakona o putevima («Sl.list RCG» br.42/04 i «Sl.list CG» 21/09, 54/09 40/10 , 36/11 i 40/11) konstatuje sljedeće:

1. Vlade Crne Gore je na sjednici 27.03.2014. godine donijela zaključke kojim je izvršila prekategorizaciju državnih puteva. Između ostalih dio magistralnog puta M-21 koji je prolazio kroz Bijelo Polje, između čvornih tačaka obilaznice Bijelo Polje prekategorisan je u opštinski put (opština Bijelo Polje).
2. Shodno navedenom mišljenju na Nacrt DUP-a „Medanoviće”, u Bijelom Polju, treba da izda nadležni opštinski organ zadužen za saobraćaj.

S poštovanjem,

Dostavljeno :

- Naslovu
- Ministarstvu saobraćaja i pomorstva
- U spise predmeta
- Arhivi

DIREKTOR  
Savo Parača

Crna Gora

MINISTARSTVO ODRŽIVOG RAZVOJA I TURIZMA  
PODGORICA

Primijeno: 03.04.2015			
Org. jed.	Broj	Prilog	Vrijednost
04-	719/4		ELEKTROPRENOS

Ministarstvo održivog razvoja i turizma  
Direktorat za planiranje prostorom  
Generalna direktorica Sanja Lješковиć Mitrović  
IV Proletarske brigade br. 19, PODGORICA  
fax. + 382 20 446 215

Br: 4025

Podgorica: 03.04.15900

**PREDMET: Mišljenje na Nacrt Detaljnog urbanističkog plana "Medanoviće", Opština Bjelo Polje**  
(veza: Vaš zahtjev br. 04-719/2 od 23.03.2015. godine)

Poštovana g-đo Lješковиć Mitrović,

Dopisom br. 04-719/2 od 23.03.2015. godine, koji je zaveden u CGES AD Podgorica pod br. 3598 od 26.03.2015.godine, obratili ste se sa Zahtjevom za mišljenje na Nacrt Detaljnog urbanističkog plana naselja "Medanoviće", Opština Bijelo Polje.

Pregledom dostavljenog planskog dokumenta (CD sa Nacrtom Detaljnog urbanističkog plana "Medanoviće", Bjelo Polje), konstatovali smo da se uz granicu ovog planskog dokumenta nalazi koridor dalekovoda 220 kV Podgorica 1 - Pljevlja 2, vlasništvo CGES-Elektroprenos Podgorica (prikazano na dostavljenoj geodetsko - katastarskoj podlozi). Ukoliko se budu gradili objekti u njegovoj blizini isti trebaju biti izvedeni u skladu sa Pravilnikom o tehničkim normativima za izgradnju nadzemnih vodova nazivnog napona od 1 do 400 kV (Sl.list SFRJ 65/88 i SRJ 18/92). Naglašavamo da postojeća prenosna mreža Elektroprenos-a omogućava napajanje električnom energijom planirane potrošnje električne energije obuhvaćene ovim planskim dokumentom (cca 3.5 MVA).

Takođe Vas obavještavamo da razvojnim planovima CGES - Elektroprenos Podgorica za period 2011 - 2020. godina sa osvrtom do 2025. godine, na navedenom području, nije planirana izgradnja objekata CGES -Elektroprenos.

S poštovanjem,

CO:

- 10 50,
- 10 50 54,
- 10 50 54 02,
- a/a

DIREKTOR,

Branko Knežević, direktor

