



**Crna Gora**

**Ministarstvo održivog razvoja i turizma**

**Direktorat za planiranje prostora**

*Broj: 04-1235/10*

*Podgorica, 24.07.2015. godine*

**OPŠTINA ŽABLJAK**

**Veselin Vukićević, predsjednik**

**ŽABLJAK**

Povodom Vašeg dopisa br. 351/15-01-811 od 17.06.2015.godine , a shodno članu 39 Zakona o uređenju prostora i izgradnji objekata («Službeni list CG», br.51/08, 34/11, 35/13 i 33/14), na **Nacrt Lokalne studije lokacije „Borje III“** , Žabljak, dajemo slijedeće

#### **MIŠLJENJE**

- Planski dokument se ne može izrađivati za područja koja ne predstavljaju teritorijalnu cjelinu a što je slučaj kod predmetnog plana gdje su obuhvatom definisane dvije prostorne cjeline.
- Nedostaje pregled urbanističkih parametara i kapaciteta pojedinačno po parcelama.
- U planu ne postoji podatak o broju stanovnika i korisnika, kao ni planirani broj ležajeva i smještajnih jedinica te je isto potrebno prikazati kako bi se mogla utvrditi usklađenost planiranih kapaciteta sa kapacitetima predviđenim planom višeg reda.
- Nedostaju koordinate urbanističkih parcela i građevinskih linija.
- Dostavljena planska dokumentacija nije urađena u skladu sa čl.4 Zakona o izmjenama i dopunama Zakona o uređenju prostora i izgradnji objekata («Službeni list CG», br. 35/13), odnosno potrebno je dati separat sa urbanističko-tehničkim uslovima.

**Polazeći od izloženog, Nacrt plana je neophodno korigovati, a zatim korigovanu verziju Nacrta plana dostaviti Ministarstvu na mišljenje.**



Takođe, saglasno članu 27 Pravilnika o bližem sadržaju i formi planskog dokumenta, kriterijumima namjene površina, elementima urbanističke regulacije i jedinstvenim grafičkim simbolima («Službeni list CG», br.24/10), potrebno je da nam dostavite Predlog planskog dokumenta u digitalnoj formi u skladu sa Uputstvom za primjenu Pravilnika (objavljenom na sajtu ovog Ministarstva).

U prilogu akta, dostavljamo vam sljedeća mišljenja: Ministarstva finansija br. 07-8039/1 od 29.06.2015. godine, , Agencije za elektronske komunikacije i poštansku djelatnost br. 0404-4063/2 od 02.07.2015. godine, Uprave za nekretnine br. 02-3876/1 od 21.07.2015. godine, Ministarstva saobraćaja i pomorstva, Direkcija za saobraćaj broj 03-6074/2 od 30.06.2015.godine, Ministarstva odbrane br. UV 80702-1737/15-2 od 09.07.2015. godine, Crnogorskog elektroprenosnog sistema A.D. br. 8517 od 08.07.2015. godine i Ministarstva kulture, Uprave za zaštitu kulturnih dobara br. UP/I-03-237/2015-2 od 03.07.2015.godine, **po kojima treba postupiti.**

**Obradile:**

Nevena Daković

*Daković*

Nikoleta Branković

*Branković*



**SEKRETAR MINISTARSTVA**

Zoran Tomić

*Tomić*



Priljubeno	Original	Broj	Prilog	Vrijednost
		04-1235	/3	

**CRNA GORA**  
**MINISTARSTVO SAOBRAĆAJA I POMORSTVA**  
**DIREKCIJA ZA SAOBRAĆAJ**  
Broj, 03-6074/2  
Podgorica, 30.06.2015.god.

**MINISTARSTVO ODRŽIVOG RAZVOJA I TURIZMA**  
**Direktorat za planiranje prostorom**

**PREDMET: Mišljenje po pitanju Nacrta Lokalne studije lokacije  
„BORJE III” – opština Žabljak**

**Veza :Vaš zahtjev br. 04-1235/2 od 22.06.2015 godine**

Predmetna lokacija koja je obuhvaćena Nacrtom Lokalnom studije lokacije „Borje III” – opština Žabljak, je u skladu sa Prostornim planom Crne Gore do 2020 godine, po pitanju saobraćajne infrastrukture.

Shodno navedenom Direkcija za saobraćaj daje pozitivno mišljenje na dostavljeni Nacrt Lokalne studije lokacije „Borje III” – opština Žabljak.

S poštovanjem,

Dostavljeno :

- Naslovu
- Ministarstvo saobraćaja i pomorstva
- U spise predmeta
- Arhivi



DIREKTOR,

Savo Parać



**CRNA GORA**  
**MINISTARSTVO FINANSIJA**

Crna Gora  
MINISTARSTVO ODRŽIVOG RAZVOJA I TURIZMA  
PODGORICA

Primijeno:	Org. jed.	Broj	Prilog	Vrijednos
02.07.2015		04-1235/4		

Broj: 07-8039/1  
Podgorica, 29.06.2015. godine

**MINISTARSTVO ODRŽIVOG RAZVOJA I TURIZMA**  
**Direktorat za planiranje prostorom**  
**-n/r generalne direktorice, g-đe Sanje Lješковиć Mitrović-**

Poštovana gospođo Lješковиć Mitrović,

U vezi Vašeg zahtjeva broj 04-1235/2 od 25.06.2015. godine, kojim ste tražili dostavljanje mišljenje Ministarstva finansija na Nacrt Lokalne studije lokacije „Borje III“ - Opština Žabljak, a imajući u vidu odredbe člana 39 Zakona o uređenju prostora i izgradnji objekata („Sl. list Crne Gore“, br. 51/08, 40/10, 34/11 i 35/13), obavještavamo Vas da Ministarstvo finansija nema primjedbi sa aspekta svoje nadležnosti.

Ujedno, napominjemo da je prilikom izrade svih prostorno planskih dokumenata, značajno uzeti u obzir imovinsko pravne odnose na nepokretnosti koja se nalazi u zahvatu istih.

S poštovanjem,



Obrađivač predmeta: Samostalni savjetnik- Miloš Zarubica  
Načelnik Direkcije za imovinu: Milanka Otović



**CRNA GORA**  
**MINISTARSTVO FINANSIJA**

Crna Gora  
MINISTARSTVO ODRŽIVOG RAZVOJA I TURIZMA  
PODGORICA

Primijeno:	02.07.2015		
Org. jed.	Broj	Prilog	Vrijednost
04-	1235/4		

Broj: 07-8039/1  
Podgorica, 29.06.2015. godine

**MINISTARSTVO ODRŽIVOG RAZVOJA I TURIZMA**  
**Direktorat za planiranje prostorom**  
**-n/r generalne direktorice, g-đe Sanje Lješковиć Mitrović-**

Poštovana gospođo Lješковиć Mitrović,

U vezi Vašeg zahtjeva broj 04-1235/2 od 25.06.2015. godine, kojim ste tražili dostavljanje mišljenje Ministarstva finansija na Nacrt Lokalne studije lokacije „Borje III“ - Opština Žabljak, a imajući u vidu odredbe člana 39 Zakona o uređenju prostora i izgradnji objekata („Sl. list Crne Gore“, br. 51/08, 40/10, 34/11 i 35/13), obavještavamo Vas da Ministarstvo finansija nema primjedbi sa aspekta svoje nadležnosti.

Ujedno, napominjemo da je prilikom izrade svih prostorno planskih dokumenata, značajno uzeti u obzir imovinsko pravne odnose na nepokretnosti koja se nalazi u zahvatu istih.

S poštovanjem,



Obrađivač predmeta: Samostalni savjetnik- Miloš Zarubica  
Načelnik Direkcije za imovinu: Milanka Otović



**Crna Gora**  
**UPRAVA ZA NEKRETNINE**  
Broj: 02-3876/A  
Podgorica, 21.07.2015.godine

Crna Gora  
MINISTARSTVO ODRŽIVOG RAZVOJA I TURIZMA  
PODGORICA

Priloga: 22.07.2015			
Org. jed.	Broj	Prilog	Vrijed. ost
04-	1235	/9	

**Ministarstvo održivog razvoja i turizma**  
**Direktorat za planiranje prostorom**  
n/r Generalne direktorice g-đe Sanje Lješковиć Mitrović

**Podgorica**

**Predmet: Odgovor na predmet 04-1235/2**

Poštovana,

Zahvaljujemo se na dostavljenoj dokumentaciji Nacrta Lokalne studije lokacije "Borje III", Opština Žabljak.

Na osnovu dostavljene dokumentacije i priloženog Plana parcelacije, regulacije i UTU može se zaključiti da je crtež, pripremljen velikim dijelom u skladu sa našim, u prethodnom periodu dostavljenim sugestijama, koji se odnose na struktuiranje podataka za plan parcelacije.

Dostavljena planska dokumentacija, konkretno vektorska forma crteža, ne sadrži konkretno samo podatke o planu parcelacije i potrebno je posebno pripremiti crtež, kao vektorsku formu koja sadrži decidno koordinate detaljnih tačaka urbanističkih parcela, linija odnosno, poligona koji definišu urbanističku parcelu, broj urbanističke parcele i zahvat, sa jasno definisanom lejerskom strukturom.

S poštovanjem,

za **DIREKTOR,**  
  
**Dragan Kovacević**



**CRNA GORA**  
**MINISTARSTVO ODBRANE**  
**Direktorat za materijalne resurse**

Priloga	Broj	Datum	Vrijednost
04 -	1235/8	16.07.2015	

Broj: uv 80702- 1737/ 15-2  
Podgorica, 09.07.2015. god.

**MINISTARSTVO ODRŽIVOG RAZVOJA I TURIZMA**  
**Direktorat za planiranje prostorom**

IV Proleterske brigade br.19, Podgorica

U skladu sa vašim aktom broj 04 – 1235/2 od 22.06.2015.godine, Ministarstvo odbrane daje

**MIŠLJENJE**

**na Nacrt Lokalne studije lokacije**  
**„Borje III“, Opština Žabljak**

Shodno vašem dopisu, Ministarstvo odbrane je izvršilo uvid u Nacrt Lokalne studije lokacije „Borje III“ u Opštini Žabljak. U dostavljenoj planskoj dokumentaciji nisu obuhvaćene lokacije koje koristi Ministarstvo odbrane Crne Gore.

U skladu sa članom 39 Zakona o uređenju prostora i izgradnji objekata („Sl.list CG“ br. 51/08, 40/10, 34/11, 47/11, 35/13, 39/13 i 33/14), Ministarstvo odbrane daje pozitivno mišljenje na Nacrt Lokalne studije lokacije „Borje III“, Opština Žabljak.

**KOORDINATOR**  
**admiral**  
**Dragan Samardžić**



Primljeno	Org. jed.	Broj	Prilog	Vrijednost
09.07.2015				ELEKTROPRENOS
04-1235/7				

Ministarstvo održivog razvoja i turizma  
Direktorat za planiranje prostorom  
n/r Generalna direktorica  
Lješković -Mitrović Sanja  
IV Proleterske br.19, **PODGORICA**  
tel. +382 20 446 282, fax. 382 20 446 215

Broj: 8518  
Podgorica: 08.07.15 god.

**PREDMET: Mišljenje na Nacrt Lokalne studije lokacije »BORJE III«, opština Žabljak**

Poštovani,

Ministarstvo održivog razvoja i turizma, Direktorat za planiranje prostorom se obratilo Crnogorskom elektroprenosnom sistemu dopisom broj 8039 od 30. juna 2015.godine sa zahtjevom za dostavu mišljenja na Nacrt Lokalne studije lokacije »BORJE III«, opština Žabljak.

*Kako stoji u Nacrtu Lokalne studije lokacije »BORJE III«, opština Žabljak se radi za prostor površine od oko 25.30ha..*

*Predmetno područje LSL obuhvaćeno je Prostorno urbanističkim planom opštine Žabljak i prema planu namjene površina nalazi se u zoni turističko – ugostiteljsko – sportsko – rekreativnih sadržaja.*

Pregledom dostavljenih planskih dokumenta (CD sa nacrtima: Nacrt Lokalne studije lokacije »BORJE III«, opština Žabljak) kao i uvidom u dokumentaciju CGES-Elektroprenos konstatovano je sledeće:

- CGES-Elektroprenos na navedenom području koje je predviđeno planskim dokumentom - Nacrt Lokalne studije lokacije »BORJE III«, opština Žabljak, NEMA objekata kao ni podzemnih instalacija.
- razvojnim planovima CGES-Elektroprenos Podgorica za period 2011-2020.godine sa osvrtom do 2025.godine koji su usklađeni sa Strategijom razvoja energetike do 2030.godine na navedenom području obuhvaćenim planskim dokumentom Nacrt Lokalne studije lokacije »BORJE III«, opština Žabljak, nije planirana izgradnja objekata prenosne mreže.

Postojeće stanje na teritoriji opštine Žabljak je takvo da se kompletno područje napaja iz TS 35/10kV koja je vlasništvo EPCG- FC Distribucije.

Za lokaciji koja je predmet ove Lokalne Studije Lokacije na osnovu podataka iz PUP-a Žabljak nema postojećih elektroenergetskih objekata kao i postojeće infrastructure 10kV. Na prostoru postoji 1kV-na mreža izgrađena kao vazдушna niskonaponska mreža. U blizini granica ove studije nalazi se jedna trafo stanica 10/0.4kV/kV koja se napaja 10kV nim dalekovodom iz pravca trafo stanice 110/35/10kV/kV/kV »Žabljak«.



Kako je planom predviđeno ukupna vršna snaga na zahvatu Nacrtu Lokalne studije lokacije »BORJE III«, opština Žabljak je za faktor snage  $\cos\varphi=0,95$  u konačnom obimu izgradnje za zimski period:

$$S_v = 7.893MVA$$

Planom je predviđeno kako su elektroenergetske analize pokazale da se napajanje kompleksa vrši iz mreže 10kV izgradnjom novih TS 10/0,4kV potrebnog broja i snage i priključenjem na postojeću TS 35/10kV Žabljak.

S poštovanjem,

CO: 10-50  
10-50-01  
10-50-54  
a/a





CRNA GORA  
MINISTARSTVO KULTURE  
UPRAVA ZA ZAŠTITU KULTURNIH DOBARA

Crna Gora  
MINISTARSTVO ODŽIVOG RAZVOJA I TURIZMA  
PODGORICA

Priljena 06. 07. 2015			
Drž. jed.	Broj	Prilop	Vrijednost
	04-1235	/5	

Broj: UP/I-03-237/2015-2  
Cetinje, 03.07.2015.godine

Ministarstvo održivog razvoja i turizma  
Direktorat za planiranje prostorom

**PREDMET: Mišljenje na Nacrt Lokalne studije lokacije „Borje III“, Opština Žabljak**

Postupajući po zahtjevu Ministarstva održivog razvoja i turizma zavedenim pod brojem UP/I-03-237/2015 od 29.06.2015.godine, za davanje mišljenja na Nacrt Lokalne studije lokacije „Borje III“, Opština Žabljak, izrađen maja 2015. godine, od strane "URBANPROJEKT" - Preduzeće za konsalting, urbanizam, projektovanje i inženjering a.d. Čačak, za naručioca Opština Žabljak. Uprava za zaštitu kulturnih dobara na osnovu člana 89. stav 3. Zakona o zaštiti kulturnih dobara (Sl.list Crne Gore br.49/10), daje sljedeće:

**MIŠLJENJE**

Članom 89. stav 2. Zakona o zaštiti kulturnih dobara („Sl.list Crne Gore“ br.49/10,40/11), precizirano je da planski dokument mora biti usklađen sa studijom i menadžment planom, dok je st. 3. predmetnog člana definisano da Uprava daje mišljenje na planski dokument, u odnosu na usklađenost sa studijom zaštite i menadžment planom, shodno zakonu kojim se uređuje prostor.

Imajući u vidu da Studija zaštite kulturnih dobara za područje koje obrađuje predmetni projekat, nije donešena, nijesu se stekli preduslovi za razmatranje istog.

 **DIREKTORICA**  
*Anastazija Miranović*

**Dostaviti:**

- podnosiocu zahtjeva;
- u spise;
- a/a



CRNA GORA

AGENCIJA ZA ELEKTRONSKE KOMUNIKACIJE I POŠTANSKU DJELATNOST

TEL: +382 (0)20 406 700

FAX: +382 (0)20 406 702

E-MAIL: ekip@ekip.me

www.ekip.me

Crna Gora  
Ministarstvo ODRŽIVOG RAZVOJA I TURIZMA  
PODGORICA

Primijeno:	08.07.2015.		
Drž. jed.	Broj	Prilog	Vrijednost
04-	1235/6		

Broj: 0404-4063/2

Podgorica, 02.07.2015. godine

**MINISTARSTVO ODRŽIVOG RAZVOJA I TURIZMA**  
- Direktorat za planiranje prostorom -

**PODGORICA**

IV Proleterske brigade br. 19

**Predmet: Mišljenje na Nacrt Lokalne studije lokacije „Borje III“ u opštini Žabljak**

Dopisom broj: 04-1235/2 od 22.06.2015.godine dostavili ste ovoj Agenciji Nacrt Lokalne studije lokacije „Borje III“ u opštini Žabljak, i tom prilikom tražili mišljenje na isti.

Agencija, nakon uvida u dio predmetnog dokumenta koji se odnosi na elektronsku komunikacionu infrastrukturu, smatra da je u istom potrebno izvršiti izvjesne izmjene i dopune najnovijim podacima. Prilikom izmjena i dopuna planskog dokumenta potrebno je uzeti u obzir kako postojeće stanje u pogledu elektronske komunikacione infrastrukture i usluga, tako i planiranje razvoja usluga u skladu sa trendovima u razvijenim društvima.

Na osnovu navedenog, Agencija smatra da je prilikom prezentovanja postojećeg stanja potrebno uzeti u obzir sledeće:

1. Operatore i usluge koje oni pružaju u granicama predmetnog planskog dokumenta. S obzirom da Agencija nema mogućnost geografskog lociranja kapaciteta elektronske komunikacione infrastrukture u odnosu na granice predmetnog planskog dokumenta, u Prilogu vam dostavljamo spisak svih operatora i usluga koje oni pružaju na teritoriji opštine Žabljak. Detaljne informacije koje se odnose na elektronsku komunikacionu infrastrukturu u granicama predmetnog planskog dokumenta potrebno je pribaviti od operatora navedenih u Prilogu;
2. Podatke o broju instaliranih i aktivnih priključaka, broju korisnika pojedinih servisa, broju stanovnika u pojedinim djelovima u poređenju sa prosjekom za CG i EU, kako bi planiranje budućeg stanja bilo zasnovano na realnim osnovama (broju i strukturi stanovništva, pokrivenosti teritorije i populacije, strategijama razvoja i sl.).

S tim u vezi, na osnovu podataka dobijenih od operatora 31.12.2014.godine, dajemo pregled stanja elektronskih komunikacija na teritoriji opštine Žabljak, koje treba uvrstiti u predmetni planski dokument.

**Usluge fiksne telefonije** pružaju 2 operatora i to:

a) Crnogorski Telekom na teritoriji opštine Žabljak ima u funkciji 3 komutaciona čvora:

ŽAB TKC ZABLJAK                      ŽAB RSS NJEGOVUĐA                      ŽAB RSS VIRAK

U okviru fiksne mreže Crnogorskog Telekoma u funkciji su sledeći aktivni priključci:

Vrsta aktivnih priključaka	Fizička lica	Pravna lica	Ukupno
PSTN (Public Switched Telephone Network)	289	99	388
ISDN (Integrated Services Digital Network)	16	18	34
IMS (IP Multimedia Subsystem)	477	23	500
IP Centrex FTTx	0	0	0
MAX	0	1	1
Ruralni	0	0	0
<b>Ukupno:</b>	<b>782</b>	<b>141</b>	<b>923</b>

b) Pošta Crne Gore u svojim poslovnici „Žabljak“ ima u funkciji 3 VoIP govornice preko kojih pruža uslugu javnih telefonskih govornica.

**Usluge fiksnog širokopojasnog pristupa Internetu (putem kabla)** na teritoriji opštine Žabljak pruža Crnogorski Telekom koji ima u funkciji 3 ADSL čvorova:

ŽAB TKC ZABLJAK                      ŽAB RSS NJEGOVUĐA                      ŽAB RSS VIRAK

U okviru širokopojasnog pristupa Crnogorskog Telekoma u funkciji su sledeći aktivni priključci:

Vrsta ADSL priključaka	Fizička lica	Pravna lica	Ukupno
ADSL (Asymmetric Digital Subscriber Line)	253	44	297
FTTH (Fiber To The Home)	11	0	11
<b>Ukupno:</b>	<b>264</b>	<b>44</b>	<b>308</b>

**Usluge fiksnog-bežičnog širokopojasnog pristupa Internetu** na teritoriji opštine Žabljak pružaju 2 operatora, to:

- MNNNews ovu uslugu na teritoriji opštine Žabljak pruža putem WiFi (Wireless-Fidelity) tehnologije i ima 150 korisnika (fizička lica);
- SBS Net Montenegro na teritoriji opštine Žabljak ima u funkciji 1 aktivni priključak (pravno lice) putem postojeće satelitske opreme.

**Usluge mobilnih elektronskih komunikacija** na teritoriji opštine Žabljak pružaju 3 operatora, i to:

- Telenor na teritoriji opštine Žabljak ima 2974 aktivnih SIM kartica.
- T-mobile na teritoriji opštine Žabljak ima 1987 aktivnih SIM kartica.
- M:tel na teritoriji opštine Žabljak ima 577 aktivnih SIM kartica.

**Usluge distribucije AVM sadržaja** na teritoriji opštine Žabljak pružaju 2 operatora, i to:

- Crnogorski Telekom ovu uslugu pruža za 504 korisnika posredstvom IPTV (Internet Protocol Television) tehnologije;

b) Total TV Montenegro ovu uslugu pruža za 493 korisnika posredstvom DTH (Direct To Home) tehnologije.

Prema podacima iz Monstata od poslednjeg popisa, opština Žabljak broji 3569 stanovnika i 1273 domaćinstava.

Shodno prethodno navedenim podacima od operatora i Monstata, primjenom uobičajne metodologije (koja je zasnovana na ukupnom broju stanovnika i ukupnom broju priključaka) dolazi se do sledećih rezultata:

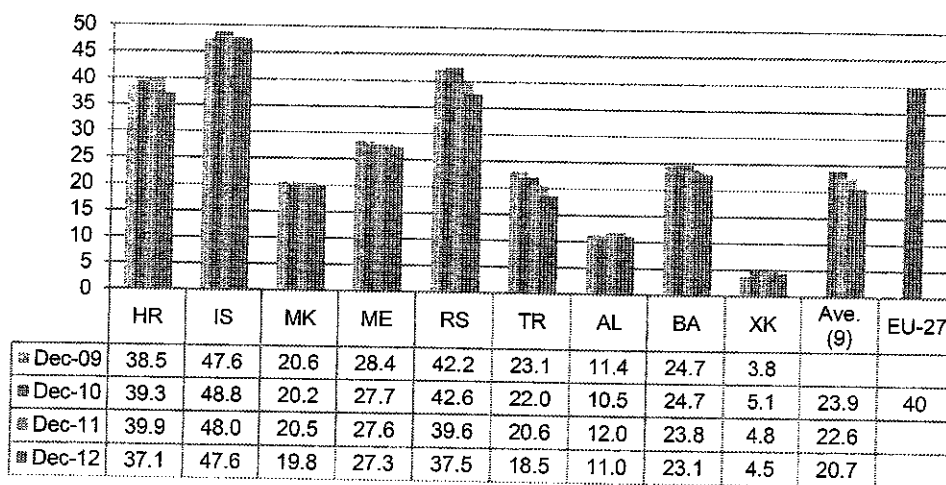
- penetracija fiksne telefonije u opštini Žabljak iznosi 25,86%;
- penetracija fiksnog širokopojasnog pristupa u opštini Žabljak iznosi 8,66%.
- penetracija mobilne telefonije u opštini Žabljak iznosi 155,17%.

U cilju adekvatnog procenjivanja stepena razvoja elektronskih komunikacija u opštini Žabljak, za poređenje mogu poslužiti podaci o penetraciji fiksne i mobilne telefonije i fiksnog širokopojasnog pristupa za Crnu Goru i za nekoliko država koje su obuhvaćene Izveštajem Cullen International-a „*Enlargement countries monitoring report 4 – February 2014*“. Poređenje penetracije fiksne i mobilne telefonije, i fiksnog širokopojasnog pristupa za opštinu Žabljak sa prosjekom za Crnu Goru (Tabela 1), kao i prosjekom za posmatrane zemlje i prosjekom za EU-27 (Dijagram 1, Dijagram 2 i Dijagram 3 u nastavku), ukazuje da je:

- penetracija fiksne telefonije neznatno ispod prosjeka u Crnoj Gori i znatno ispod prosjeka u EU;
- penetracija fiksnog širokopojasnog pristupa znatno ispod prosjeka u Crnoj Gori i značajno ispod prosjeka u EU;
- penetracija mobilne telefonije neznatno ispod prosjeka u Crnoj Gori i iznad prosjeka u EU.

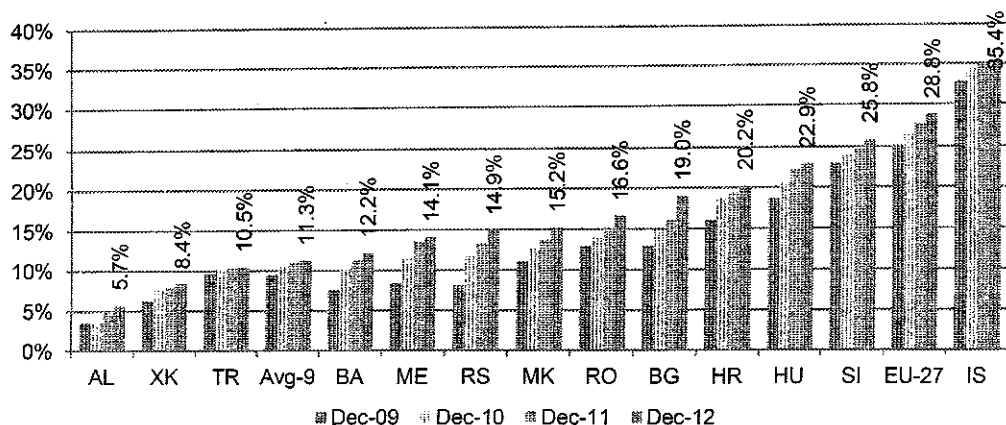
Penetracija fiksne telefonije u CG	Penetracija fiksnog širokopojasnog pristupa u CG	Penetracija mobilne telefonije u CG
27,3%	14,1%	159,5%

Tabela 1 : Penetracija fiksne i mobilne telefonije, fiksnog i mobilnog širokopojasnog pristupa za Crnu Goru.  
Izvor: Cullen International-a „*Enlargement countries monitoring report 4 – February 2014*“.



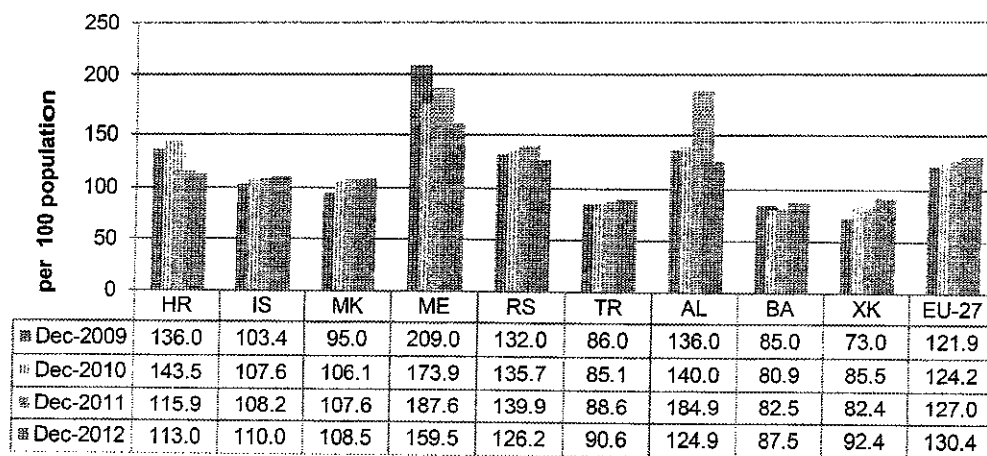
Dijagram 1: Penetracija fiksne telefonije

Izvor: Cullen International-a „*Enlargement countries monitoring report 4 – February 2014*“.



Dijagram 2: Penetracija fiksnog širokopojasnog pristupa

Izvor: Cullen International-a „Enlargement countries monitoring report 4 – February 2014“.



Dijagram 3: Penetracija mobilne telefonije

Izvor: Cullen International-a „Enlargement countries monitoring report 4 – February 2014“.

Međutim, ako se uzme u obzir da prosječno domaćinstvo u Žabljaku broji 3 člana (što je iznad prosjeka EU), a da su usluge fiksne telefonije, fiksnog širokopojasnog pristupa i distribucije AVM sadržaja zastupljene na nivou domaćinstva, značajan podatak je i penetracija ovih usluga izračunata po metodologiji koja uzima u obzir broj domaćinstava i broj priključaka za fizička lica (Tabela 2). Prema ovoj metodologiji:

- penetracija fiksne telefonije u opštini Žabljak iznosi 61,43%, što je ispod prosjeka u Crnoj Gori;
- penetracija fiksnog širokopojasnog pristupa u opštini Žabljak iznosi 20,74%, što je značajno ispod prosjeka u Crnoj Gori;
- penetracija broja priključaka usluga distribucije AVM sadržaja u opštini Žabljak iznosi 78,32%, što je neznatno ispod prosjeka u Crnoj Gori.

Penetracija fiksne telefonije u CG na nivou domaćinstava	Penetracija fiksnog širokopojasnog pristupa u CG na nivou domaćinstava	Penetracija distribucije AVM sadržaja u CG na nivou domaćinstava
73,85%	43,69%	79,01%

Tabela 2: Penetracija fiksne telefonije, fiksnog širokopojasnog pristupa i distribucije AVM sadržaja za Crnu Goru na nivou domaćinstva.

Izvor: Podaci prikupljeni od operatora 31.12.2014.

S tim u vezi, na isti način bi bilo korisno uraditi procjenu za prostor određen granicama predmetnog planskog dokumenta, a polazeći od karakteristika tog prostora.

3. Lokacije radio baznih stanica (RBS) mobilne telefonije, MMDS stanica, WiMAX stanica i radiodifuznih predajnika koji se nalaze na teritoriji opštine Žabljak i koje svojim signalom pokrivaju teritoriju koja je zahvaćena predmetnim planskim dokumentom, u Prilogu vam dostavljamo spisak baznih stanica na teritoriji opštine Žabljak.

Iako je evidentno da u opštini Žabljak trenutno samo Crnogorski Telekom raspolaže kablovskom kanalizacijom, a imajući u vidu mehanizam zajedničkog korišćenja elektronske komunikacione infrastrukture i povezane opreme, kao i obezbjeđivanja mogućnosti da korisnik izabere najpovoljnijeg operatora, predlažemo da se, u dijelu predmetnog planskog dokumenta koji se odnosi na planirano stanje, ne navodi „isključivo“ Crnogorski Telekom, već je potrebno predvidjeti razvoj konkurencije u oblasti, pa prema tome i pribavljanje odgovarajućih uslova za priključenje na mrežu od drugih operatora.

S obzirom da planirano stanje treba da omogući dalji razvoj elektronske komunikacione infrastrukture, predlažemo da se u okviru planiranog stanja uzme u obzir i sledeće:

1. Da se elektronska komunikaciona mreža, elektronska komunikaciona infrastruktura i povezana oprema grade na način koji omogućava jednostavan prilaz, zamjenu, unaprjeđenje i korišćenje koje nije uslovljeno načinom upotrebe pojedinih korisnika ili operatora;
2. Da se u tekstu predmetnog planskog dokumenta istakne da se, shodno Strategiji razvoja informacionog društva 2012-2016, u narednom periodu prioritet daje razvoju širokopoljnih pristupnih mreža (žičnih i bežičnih);
3. Da se planirani kapaciteti (objekti, kanalizacija i antenski stubovi) predvide za mogućnost korišćenja od strane više operatora.

Takođe, pri izmjenama i dopunama planskog dokumenta potrebno je navesti i pridržavati se sledećih priopisa, koji su doneseni na osnovu Zakona o elektronskim komunikacijama:

- Pravilnik o širini zaštitnih zona i vrsti radio koridora u kojima nije dopušteno planiranje i gradnja drugih objekata („Službeni list Crne Gore“ broj 33/14),
- Pravilnika o zajedničkom korišćenju elektronske komunikacione infrastrukture i povezane opreme („Službeni list Crne Gore“ broj 52/14) i
- Pravilnik o graničnim vrijednostima parametra elektromagnetnog polja u cilju ograničavanja izlaganja populacije elektromagnetnom zračenju („Službeni list Crne Gore“ broj 15/10).

S poštovanjem,

**IZVRŠNI DIREKTOR**  
**Zoran Sekulić**



# Pegled infrastrukturnih operatora i servisa

Thursday, July 02, 20

8:39:46 A

Redni broj	Opština	Operator	Servisi
1	Žabljak	Crnogorski Telekom	Usluge na fiksnoj lokaciji (telefonija, pristup Internetu (ADSL), distribucija TV i radio programa (IP TV), mobilne usluge)
2	Žabljak	Telenor	Mobilne usluge
3	Žabljak	Mtel	Mobilne usluge
4	Žabljak	Total TV Montenegro	Distribucija TV i radio programa (DTH)
5	Žabljak	Radio difuzni centar	Zemaljska radio difuzija
6	Žabljak	MNNNews	Fiksni bežični pristup internetu (WiFi)
7	Žabljak	SBS Net Montenegro	Fiksni bežični pristup internetu (satelitska oprema)





Opština	Lokacija	Operator	Geografska širina osnovne stuba (WGS84)	Geografska dužina osnovne stuba (WGS84)	Nadmorska visina	Tip stuba	Dimenzije stuba
Zabljak	SKI CENTAR-DURMITOR	CT	43°07'20.08"N	019°06'16.08"E	1511	Cijevasti	h=18m 3 str. L=180cm
Zabljak	Savija kruk	MTEL	43°7'19.62"N	19°06'18.85"E	1517m	pauc	20m
Zabljak	Javorovača	TELENOR	43°08'45.00"N	19°07'40.00"E	1528.68 m	tipa S-30 trougaoni rešetkasti	H = 30.0 m
Zabljak	Pijomine	RDC	43°09'37.4"N	019°06'48.7"E	1509 m	kvadrat	25m
Zabljak	Njegovuda	RDC	43°07'7.10"N	019°14'19.2"E	1359 m	kvadrat	25m
Zabljak	Durmitor-Veški Štucos	RDC	43°11'14.2"N	019°03'16.7"E	2108 m	kvadrat	30m
Zabljak	Momčilov Grad	RDC	43°09'22.1"N	019°04'51.5"E	1781m	kvadrat	27m

**Ukupan broj:** 7



ID	Operator	Opština	Naziv lokacije	Tip RBS-a
275	Telenor	Žabljak	Javorovača	GSM/DCS1800/UMTS
276	Telenor	Žabljak	Veliki Štuoc	GSM
277	Telenor	Žabljak	Momčilov Grad	GSM/UMTS900
278	Telenor	Žabljak	Ski centar Žabljak	GSM
279	Telenor	Žabljak	tunel Ivica-rep	GSM
528	Mtel	Žabljak	PV03 Pitomine	GSM/UMTS
529	Mtel	Žabljak	PV09 Savin Kuk	GSM/UMTS
530	Mtel	Žabljak	PV10 Njegovuda	GSM
531	Mtel	Žabljak	PV13 Veliki Štuoc	GSM
532	Mtel	Žabljak	PV17 Momčilov grad	GSM
797	T-mobile	Žabljak	Ski Centar Durmitor	GSM
798	T-mobile	Žabljak	Pitomine	GSM/UMTS
799	T-mobile	Žabljak	Veliki Štuoc	GSM
800	T-mobile	Žabljak	Momčilov Grad	GSM
801	T-mobile	Žabljak	Urjača	GSM
802	T-mobile	Žabljak	Javorovača	GSM
803	T-mobile	Žabljak	Njegovuda	GSM

Ukupno:

17



Operator	Opština	Lokacija	Naziv objekta	Geografske koordinate	Ukupna površina	Spratnost
CT	Žabljak	Žabljak, Njegoševa	ŽAB TKC ZABLJAK		128	P
CT	Žabljak	Njegovuda bb	ŽAB RSS NJEGOVUDA	019°13'36.00"E 43°07'23.00"N	26.23	P
CT	Žabljak	Virak	ŽAB RSS VIRAK	019°07'10.00"E 43°06'03.00"N	8.2	P
CT	Žabljak	SKI CENTAR DURMITOR	outdoor		7	
RDC	Žabljak	Njegovuda		19°14'19.20"E 43°07'07.10"N	1	
RDC	Žabljak	Štuoc		19°03'16.10"E 43°11'14.20"N	16.2	
RDC	Žabljak	Pitomine		19°06'48.70"E 43°09'37.40"N	Kontejner 8.1 I Objekat 11.4 m2	Kontejner I Objekat
RDC	Žabljak	Mornčilov Grad		019°04'51.50"E 43°09'22.10"N	8.3	
Telenor	Žabljak	JAVOROVAČA		19°07'40.00"E 43°08'45.00"N	9.80	
CT	Žabljak	Štuoc	Kontejner	019°03'16.02"E 43°11'15.62"N	5.8	Kontejner

Ukupan broj: 11