

STUDIJA LOKACIJE  
ZA PODRUČJE VRANJINE SA LESENDROM  
Predlog plana




Plan

R=1:1000

REGULACIJA I UTU

5b

Legenda

-  granica zahvata
-  granica zone
-  plovni put
- C1,B2 oznaka zone
- 2, 3, 4, broj objekta
- P+1+Pk spratnost objekta

NARUČILAC: Ministarstvo za ekonomski razvoj  
DONATOR: GTZ, Njemačka organizacija za tehničku saradnju, Podgorica  
OBRAĐIVAČ: Republički zavod za urbanizam i projektovanje, ad - Podgorica

