



CRNA GORA

MINISTARSTVO ODRŽIVOG RAZVOJA
I TURIZMA

Broj: 04-1111/3
Podgorica, 24.05.2011.god.

Antonio Iva Francesković

TIVAT
Krašići

U vezi sa dopisom 04-1111/1 obavještavamo Vas, da se kat. parcela br. 4/7 KO Krašići, nalazi u zahvatu urbanističke zone 20, a čini dio urbanističke parcele 10 (UP 10) namjene „Z“-park, saglasno Državnoj studiji lokacije „Sektor 29“, Opština Tivat.

Na samoj UP nije dozvoljena izgradnja objekata i postavljenje privremenih objekata. Parkovske površine moguće je samo opremiti adekvatnim urbanim mobilijarom. Parkovske površine su javne površine.

Sadržaji koji se preporučuju za parkovske površine su: boravišne zone (klupe, koševi za otpatke, fontane, pergole, ...), sadržaji za djecu različitih uzrasta. Park treba biti dobro osvijetljen kako bi se mogao koristiti i u večernjim satima. Podzide veće od 1.5 m nije dozvoljeno graditi.

Prema saobraćajnicama treba saditi gušću masu biljnog materijala, dok prostor parka treba otvarati prema zoni turističke izgradnje.

Koordinate tačaka kojima je definisana UP 10:

Br.	X	Y
1850	6552556.68	4696988.05
1845	6552571.71	4696982.80
1840	6552593.93	4696972.13
1841	6552588.99	4696975.64
1836	6552606.09	4696968.15
1837	6552601.15	4696969.82

1339|6552611.66|4696966.45
1340|6552604.10|4696946.53

U prilogu Vam dostavljamo:


Izvod iz lista 13 a „Plana parcelacije regulacije i nivelacije“ DSL „Sektor 29“.

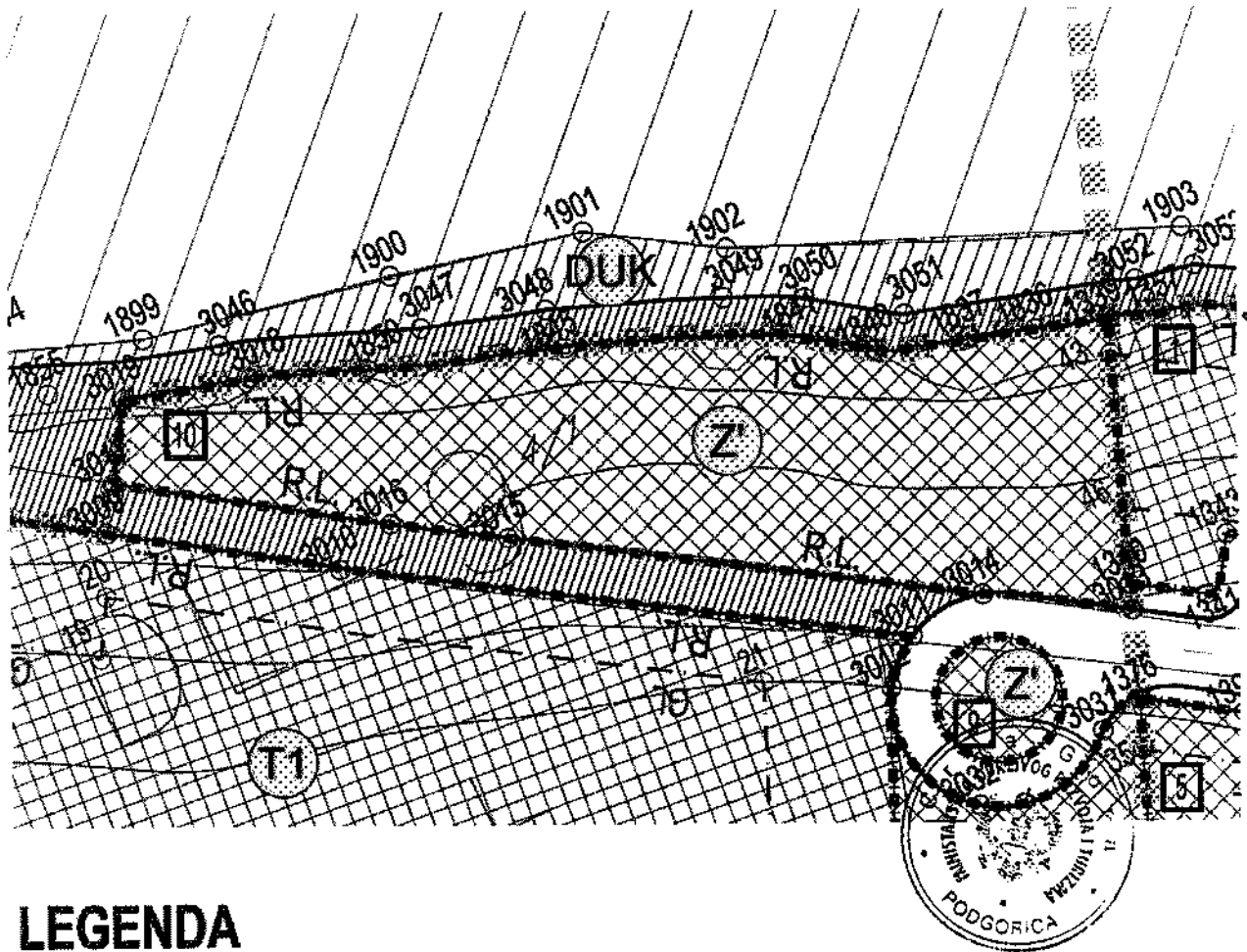
Koordinator odjeljenja:
Budislava Kuč, dipl.ing.arh

Obradila:
Ina Boljević, dipl.ing. arh.

Dostavljeno:

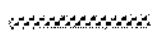


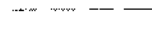

- * Imenovanom
- * Urbanističkoj inspekciji,
- * Odjeljenju za građevinarstvo u Ministarstvu i
- * a/a



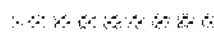
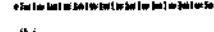







LEGENDA

GRANICA I REGULACIJA

-  GRANICA MORSKOG DOBRA
-  GRANICA ZAHVATA STUDIJE LOKACIJE NA KOPNU
-  GRANICA ZAHVATA STUDIJE LOKACIJE NA MORU
-  GRANICA KUPALIŠTA - POZICIJA ZA POSTAVLJANJE BOVA
-  GRANICA - KATASTARSKIH OPŠTINA

PARCELACIJA I REGULACIJA

-  GRANICA URBANISTIČKIH ZONA
-  URBANISTIČKA PARCELA
-  GRASEVINSKA LINIJA
-  REGULACIONA LINIJA
-  BROJ URBANISTIČKE ZONE
-  BROJ URBANISTIČKE PARCELE
-  VIŠINSKE KOTE

ZELENE I REKREATIVNE POVRŠINE

-  ŠUMA / MAKIJA
-  ZELENI PRODORI DO MORA (ZAŠTITNO ZELENILLO)
-  ZAŠTITNO ZELENILLO U SKLOPU URBANISTIČKIH PARCELA
-  PARK
-  POVRŠINE ZA REKREACIJU

IV Proleterske brigade broj 19, 81000 Podgorica
 Tel: (+382) 20 446 284; (+382) 20 446 339 ; Fax: (+382) 20 446-228
 Web: www.mrt.gov.me